

Република Српска
УНИВЕРЗИТЕТ У БАЊОЈ ЛУЦИ
Сенат Универзитета

Број: 05-2334/09
Дана, 25.06.2009. године

На основу члана 74. и 88. Закона о високом образовању („Службени гласник Републике Српске“, број: 85/06 и 30/07) и члана 34. став (1) алинеја 5) Статута Универзитета у Бањој Луци, Сенат Универзитета на 23. сједници од 25.06.2009. године,
д о н о с и

О Д Л У К У

1. **Др Драго Тодић** бира у звање ванредног професора за ужу научну област Географија (регионална географија), за наставне предмете Регионална географија Африке и Аустралије и Регионална географија Америке, на период од шест година.
2. Ова Одлука ступа на снагу даном доношења.

Образложење

Универзитет у Бањој Луци на приједлог Научно-наставног вијећа Природно-математичког факултета расписао је дана 01.04.2009. године Конкурс за избор наставника за ужу научну област Географија (регионална географија), за наставне предмете Регионална географија Африке и Аустралије и Регионална географија Америке.

На расписан Конкурс пријавио се један кандидат и то: др Драго Тодић.

Сенат Универзитета у Бањој Луци на 20. сједници одржаној 13.04.2009. године, на приједлог Научно-наставног вијећа Природно-математичког факултета, образовало је Комисију за писање извјештаја за избор наставника у одређено звање. Комисија је припремила писмени извјештај, предложила да се изврши избор као у диспозитиву ове Одлуке и исти доставила Научно-наставном вијећу Природно-математичког факултета на разматрање и одлучивање.

Научно-наставно вијеће Природно-математичког факултета у Бањој Луци на сједници одржаној 13.05.2009. године констатовало је да кандидат др Драго Тодић испуњава у цјелости услове и утврдило приједлог да се др Драго Тодић изабере у звање наставника за ужу научну област Географија (регионална географија), за наставне предмете Регионална географија Африке и Аустралије и Регионална географија Америке, на период од шест година и исти доставило Универзитету у Бањој Луци ради даљег поступка.

Сенат Универзитета је на сједници одржаној 25.06.2009. године утврдио да је утврђени приједлог из претходног става у складу са одредбама Закона о високом образовању и Статута Универзитета.

Сагласно члану 74. Закона о високом образовању и члану 131. Статута Универзитета, одлучено је као у диспозитиву ове Одлуке.

ПРАВНА ПОУКА: Против ове Одлуке може се поднијети приговор Универзитету у Бањој Луци у року од 15 дана од дана пријема исте.

Достављено:

1. Природно-математичком факултету 2х,
2. Архиви,
3. Документацији.



УНИВЕРЗИТЕТ У БАЊОЈ ЛУЦИ
ОЈ ПРИРОДНО-МАТЕМАТИЧКИ ФАКУЛТЕТ
НАУЧНО-НАСТАВНО ВИЈЕЋЕ

Број: 1001/09.

Дана, 13.05.2009.године

УНИВЕРЗИТЕТ У БАЊОЈ ЛУЦИ

ПРИМЉЕНО:	14.5.09.
ОРГ.ЈЕД.	БРОЈ
01	2334/09

На основу члана 74. 78. и 84. Закона о високом образовању (« Сл.гласник РС « број: 85/06) а у складу са чланом 131. подтачка 2. и чланом 136. подтачка (1) под 4. Статута Универзитета у Бањој Луци, Научно-наставног вијећа ПМФ-а на сједници одржаној дана 13.05.2009.године, доноси

О Д Л У К У

1. др Драго Тодић , бира се у звање ванредни професор на ужу научну област Географија (регионална географија), за наставне предмете : Регионална географија Африке и Аустралије и Регионална географија Америке, на период од шест година.

Образложење

На расписани Конкурс Универзитета у Бањој Луци објављен у дневном листу „ Глас Српске „ 01.04.2009. године за избор наставника на ужу научну област Географија (регионална географија), за наставне предмете : Регионална географија Африке и Аустралије и Регионална географија Америке пријавио се један кандидат доц.др Драго Тодић.

Сенат Универзитета на сједници одржаној 13.04.2009.године донио је одлуку број: 05-901-2/09 којом је именована Комисија за разматрање конкурсног материјала и писање извјештаја за избор у академска звања на Универзитету. Комисија је припремила писмени извјештај, предложила да се избор као у диспозитиву ове Одлуке достави на разматрање и одлучивање. Научно-наставно вијеће Природно-математичког факултета у Бањој Луци на сједници одржаној 13.05.2009.године утврдило је да кандидат доц.др Драго Тодић у цјелости испуњава услове за избор и предложило Сенату Универзитета да др Драгу Тодића изабере у звање ванредни професор на ужу научну област Географија (регионална географија), за наставне предмете : Регионална географија Африке и Аустралије и Регионална географија Америке, на период од шест година.

Саставни дио ове Одлуке је Извјештај Комисије за разматрање конкурсног материјала и писање извјештаја за избор у академска звања на Универзитету.



Предсједник
Научно-наставног вијећа

Проф. др Рајко Гњато

Достављено:

2. Сенату Универзитета
2. кандидату
4. секретаријату
5. а/а

Др Раде Давидовић, редовни професор, ужа научна област географија – Регионална географија, Природно-математички факултет универзитета у Новом Саду, председник;

Др Рајко Гњато, редовни професор, ужа научна област географија – Регионална географија, Природно-математички факултет универзитета у Бања Луци, члан;

Др Драгутин Тошић, ванредни професор, ужа научна област географија – Регионална географија, Географски факултет универзитета у Београду, члан.

ПРИРОДНО-МАТЕМАТИЧКИ ФАКУЛТЕТ БАЊА ЛУКА Наставно-научно вијеће

Сенат Универзитета на сједници одржаној 13.04.2009. године донио је Одлуку број 05-901-2/09 о образовању Комисије за писање извјештаја за избор наставника на ужу научну област Географија (Регионална географија) на предметима Регионална географија Африке и Аустралије и Регионална географија Америке, на Природно-математичком факултету у Бања Луци- извршилац 1.

На расписани конкурс, објављен 01.04.2009. године, у дневном листу „Глас Српске“ пријавио се један кандидат Др Драго Тодић, доцент на предметима Регионална географија свијета 1 и Регионална географија свијета 2 Студијског програма за географију Природно-математичког факултета универзитета у Бања Луци.

На основу увида у достављену документацију Комисија за писање извјештаја подноси слиједећи:

ИЗВЈЕШТАЈ КОМИСИЈЕ О ПРИЈАВЉЕНИМ КАНДИДАТИМА ЗА ИЗБОР НАСТАВНИКА НА ПРЕДМЕТИМА РЕГИОНАЛНА ГЕОГРАФИЈА АФРИКЕ И АУСТРАЛИЈЕ И РЕГИОНАЛНА ГЕОГРАФИЈА АМЕРИКЕ

I ПОДАЦИ О КОНКУРСУ

Конкурс објављен: 01.04. 2009. године у дневном листу „Глас српски“
 Ужа научна област: Географија (Регионална географија)
 Назив факултета: Природно-математички факултет универзитета у Бања Луци
 Број кандидата који се бирају: 1
 Број пријављених кандидата: 1

II ПОДАЦИ О КАНДИДАТУ

1. Основни биографски подаци

Име, средње име и презиме: Драго (Мирко) Тодић
Датум и мјесто рођења: 24.05.1952. Нови Град, БиХ
Установе у којима је био запослен: Основна школа „М. Вејновић“ Рујишка,
Раднички Универзитет „Ђ.П. Стари“ Нови Град,
Јавна Установа Радио Нови Град,
Скупштина Општине Нови Град,
Природно-математички факултет, Универзитет у Бања Луци.
Звања/радна мјеста: доцент
Научна/умјетничка област: Географија, Регионална географија
Чланство у научним и стручним организацијама или удружењима:
Географско друштво РС,
Српско географско друштво Београд.

2. Биографија, дипломе и звања

Основне студије:

Назив институције: Природно-математички факултет универзитета у Новом Саду
(Одсек за географију)

Мјесто и година завршетка: Нови Сад, 1980. године

Постдипломске студије:

Назив институције: Природно-математички факултет универзитета у Бања Луци

Мјесто и година завршетка: Бања Лука, 2000. године

Назив магистарског рада: „Новоградска општина – географске карактеристике“

Ужа научна/умјетничка област: Географија, Регионална географија

Докторат:

Назив институције: Природно-математички факултет универзитета у Бања Луци

Мјесто и година завршетка: Бања Лука, 2004. године

Назив дисертације: „Нови Град центар развоја и фактор трансформације културног пејзажа“

Ужа научна/умјетничка област: Географија, Регионална географија

Сва претходна звања стекао на Природно-математичком факултету у Новом Саду и Природно-математичком факултету у Бања Луци и то:

доцент на предметима Регионална географија свијета 1 и Регионална географија свијета 2: 2004-2009. године

3. Научна/умјетничка дјелатност кандидата

1. Научни радови прије посљедњег избора кандидата:

Тодић, Д.: Монографија – „Новоградска општина – географске карактеристике“, Географско друштво РС, Бања Лука, 2000., страна 155;

10 бодова

Тодић, Д.: Индустрија Републике Српске као просторни систем, “Глобус“ број 24, СГД, Београд 1999. године, страна 47-67;

5 бодова

Тодић, Д.: Нови Град-западна врата Републике Српске, “Гласник“ број 4, ГДРС Бања Лука, 1999., страна 107-115;

5 бодова

Тодић, Д.: Туристичке перспективе бање Љешљани, “Туризам“ број 4, ПМФ Нови Сад, 2000., страна 125-129;

5 бодова

Давидовић Р., Миљковић Љ., Тодић Д., Родића пећина-прилог познавању и заштити подземне крашке хидрографије, “Зборник радова“ број 31, ПМФ Нови Сад, 2001., страна 23-32;

5 бодова

Тодић, Д.: Рурални туризам - један од сегмената одрживог развоја села новоградске општине, Међународни симпозиј на тему руралног туризма, Пирот, 2002., страна 1-17;

6 бодова

Миљковић Љ., Давидовић Р., Тодић Драго, Промјена броја и етничке структуре становништва Чуруга, “Зборник радова“ ПМФ Нови Сад, Нови Сад, 2003., страна 75-85;

5 бодова

2. Научни радови послје посљедњег избора кандидата:

Тодић, Д.: Културни пејзаж новоградске општине, Монографија, Бања Лука, 2006. страна 230;

10 бодова

Тодић Д.: Демографски процеси у селима новоградске општине, “Гласник“ број 10, ГДРС Бања Лука, Бања Лука, 2005., страна 91-106;

Рад третира проблематику депопулације и старења руралног подручја новоградске општине од пописа 1948. године до пописа 2003. године који је лично обавио аутор на том подручју. Кроз рад су дотакнуте све фазе пораста и опадања броја становништва кроз процес индустријализације, деаграризације, депопулације и старења сеоског становништва, посебно у фази од 1991-2003. године. Рад посебно указује на стање руралног егзодуса које нико није могао предвидјети, а које се по свему судећи не може ни исправити. Најновије мјере стратегије руралног развоја су донекле скренуле пажњу на виталне демографске проблеме од којих се очекује бар смиривање насталог стања.

Посебан допринос рада је старосна структура сваког села и мјесне заједнице из кога се виде основне могућности даљег развоја бројних села у којима је стање нешто боље. Због тога су предузете мјере побољшања сеоске инфраструктуре у модернизацији путних комуникација, снабдијевања питком водом и повећања животног стандарда кроз мини фарме разних врста и изградње мини индустријских погона.

5 бодова

Тодић, Д.: Могућности трансграничне сарадње у Доњем Поуњу, Међународни научни скуп- „Србија и савремени процеси у свијету“, Тара, 2005., страна 249-255;

Овим радом се указује на регионалне географске проблеме у Доњем Поуњу након распада друге Југославије и формирања нових држава, при чему је остало и настало много проблема по питању граница, економских односа и политичких размирица. У раду се указује на значај савремених трансграничних односа, при чему граница у Доњем Поуњу не би смјела постати „бирокаратска институција“ и као таква да не урaste у културни пејзаж и свијест људи. Посебан је осврт на ранију сарадњу у оквиру Југославије између БиХ и Хрватске. Како су ратне страсти спласнуле и надамо се, далеко иза нас, за очекивати је развој овог трансграничног региона по узору на „еуро регионе“ који би ријешили бројна питања, посебно из домена економије. Сва настојања локалних власти Новог Града, Костајнице и Дубице за почетак и дугорочни развој овог пограничног региона још није дао никакве резултате. Био би то увод у нови економски развој слабије развијених пограничних простора.

6 бодова

Тодић, Д.: Географско-политички проблеми разграничења у Доњем Поуњу, Први Конгрес српских географа, Соко Бања 2006., страна 945-952;

Рад има за циљ да укаже на неријешене проблеме границе у Доњем Поуњу која је прошла кроз све фазе развоја граница (отворена, затворена, полуотворена, филтрирајућа,.....). Проблем се односи на преношење границе Републике Хрватске преко тока Уне на давно замишљену, ископану, зараслу и готово затрпану Унчицу из Аустро-угарског периода границе са Отоманским царством. Да ствар буде још тежа, тај проблем је био неријешен и у вријеме СФРЈ између БиХ и Хрватске. Када је у питању међународно право, аутор са правом истиче да је та ствар потпуно јасна и да та граница треба ићи средином тока ријеке Уне која је неоспорно и добра природна граница. Рад упозорава да свако позивање на канале типа Унчице све нас воде у нове проблеме који коче добросусједске односе и удаљавају нас од граница економског просперитета и трансграничне сарадње. Границу треба договорно и успјешно разријешити уз обострано међудржавно поштовање и за будућност добрих међудржавних односа.

6 бодова

Тодић, Д.: Проблеми необрађеног и квази-пољопривредно земљиште на примјеру општине Нови Град, Први међународни конгрес „Екологија, здравље, рад и спорт“, Бања Лука, од 8-11.06. 2006., стр. 229-235;

У раду се анализирају стање и узроци квази-пољопривредног земљишта општине Нови Град на основу пописа катастарских честица пољопривредног земљишта 2003. године. За израду рада је урађено 5300 упитника за свако сеоско домаћинство и обављено 300 интервјуа на терену да би се дошло до релевантних података. На основу тога, указано је на поразне податке уништавања пољопривредног земљишта које је за само 10 година смањено за 4.585 ха. То су сада пашњаци, шикаре, викенд парцеле, пословне парцеле и парцеле под саобраћајницама или другим непољопривредним парцелама. Рад указује на недоследност примјене закона о

пољопривредном земљишту из 2004. године да се оно уступи оном ко га жели обрађивати. Таква земљишта су расадници биљних болести и штеточина који угрожавају пољопривредну производњу на сусједним парцелама. Тешко је предвидјети све последице упропаштавања незаобилазног ресурса земљишта које је од националног интереса.

6 бодова

Тодић, Д.: Процеси промјена културног пејзажа Доњег Поуња, Међународни

Научни скуп-„Србија и Република Српска у регионалним и глобалним процесима“, Требиње, 2007., страна 229-235;

У раду се анализирају узроци, правци и последице које су резултат грађанског рата на овим просторима од 1991-1995. године на културни пејзаж. Присилне миграције на етничкој основи допринијеле су тоталном иселавању српског становништва из 5 општина Доњег Поуња Републике Хрватске. Од 68,5% српског становништва према попису из 1991. године, вратило се само 24,6% до пописа 2001. године, углавном старосне доби изнад 50 година које нема никакве репродуктивне способности. Готово све привредне гране су замрле, при чему је навише уништена индустрија и аграр. Рад указује да ништа боље стање није када је у питању саобраћајни пејзаж и процес повратка пријератног становништва. При томе се посебно указује да је Међународна заједница „немоћна“, јер нема мандат за повратак српских избјеглица у Хрватску. Као да позната демократска начела ЕУ за неке народе важе, а за неке опет не важе.

6 бодова

Тодић, Д.: Туристички мотиви и туристички ресурси за развој руралног туризма

Новоградске општине, Међународни симпозиј- „Друштвена улога и статус географије у Републици Српској и окружењу“, ГДРС Бања Лука, Бања Лука, 2009., страна 1-21;

Рад обрађује рурално подручје новоградске општине са наглашеним природним и антропогеним вриједностима за успјешан развој руралног туризма. При томе се указује на интензиван развој и економски значај ове гране туризма у европским земљама и сусједним земљама, Србији и Хрватској. Проведена истраживања указују на значајне промјене у менталитету, начину живота, традицији и социо-економској структури сеоског становништва. Посебан осврт је на могућности развоја еко-туризма, ловног туризма, омладинског туризма, конгресног туризма, вјерског, здравственог, транзитног и манифестационог туризма. При томе су анализирани смјештајно-угоститељски капацитети и предложени носиоци појединих активности. Посебно је наглашена потреба очувања изворности, препознатљивости и јединствености и етно-културне специфичности. Све то би значајно утицало на пољопривредну производњу која већ даје специфичне производе сухог воћа, хладно цијеђеног бундевиног уља, домаћу ракију, мед, сир и остало. Био би то увод у ревитализацију руралних подручја новоградске општине.

6 бодова

4. Образовна дјелатност кандидата

Тодић, Д.: Весна Бабић, Туристичка географија свијета, Универзитетски уџбеник националног значаја, Бања Лука, 2007. године, страна 300;

Уџбеник обухвата све туристичке дестинације европских земаља, а само најзначајније дестинације осталих континената. При томе су посебно наглашени туристички потенцијали и њихова искориштеност по континентима, појединим земљама и туристичким регијама. За израду уџбеника кориштена је многобројна литература и статистички подаци посебно Међународне туристичке организације. Може да послужи студентима туристичког смјера, студентима географије и осталим сличним занимањима као основна и посебна литература за припремање испита.

6 бодова

Тодић, Д.: Сјеверна Америка-регионална географија, Универзитетски уџбеник (тренутно у штампи), Бања Лука, 2009. године, страна 300;

Уџбеник је намијењен првенствено студентима географије и сличних студијских група са најновијим подацима о транснационалним и метрополитанским регијама Сјеверне Америке. Већи акценат је стављен на регионалну географску подјелу сјеверно-америчког континента на основу природногеографских и друштвеногеографских фактора. При томе су кориштени најновији подаци о стању популације, привредном развоју, интеграцијама и савременим збивањима на економској и политичкој сцени овог континента.

10 бодова

Кандидат је у свом образовно васпитном раду од 1983. године до данас прошао све фазе овог рада од основне школе (9 година), средњег и андрагошког образовања (16 година) до извођења вјежби на предмету Географија СРЈ и РС на ПМФ Бања Лука Студијски програм за географију, од избора за доцента на предметима Регионална географија свијета 1 и 2, те до данас ради на ПМФ-у Бања Лука, Студијски програм за географију.

4 бода

5. Стручна и педагошка дјелатност кандидата

Реализовани пројекти:

Учешће у реализованим научним пројектима после избора:

1. Пројекат- „Стање и коришћење простора и демографски развој општине Нови Град“, Центар за демографска истраживања Бања Лука, Бања Лука 2003-2005.; Пројекат обухвата прву фазу основних показатеља природногеографских и друштвеногеографских ресурса општине Нови Град од значаја за будући привредни развој. Урађени су сви најновији показатељи о бројном кретању становништва, природним ресурсима и расположивим ресурсима у пољопривреди. При томе је посебно указано на њихов просторни размјештај, квалитативна обиљежја и компаративне предности будућег друштвено-економског, инфраструктурног и урбаног развоја. Готово све показатеље прикупио је учесник пројекта за потребе израде ове студије са најновијим подацима из 2003. године са више од 9.000 анкетних листова са више страна. То је једина општина у РС која има најновије показатеље везане за наведену проблематику.

2. Пројекат – „Геопросторни потенцијали развоја Горњосанско-пливског региона“, Институт природних и математичких наука Бања Лука, Бања Лука 2006-2008.; Овим радом су вриједновани природни потенцијали Горњосанског-пливског региона, њихов просторни размјештај, квалитативна обиљежја, компаративне предности и слично. При томе су утврђене стварне и потенцијалне могућности друштвено-економског, социо-економског, инфраструктурног и урбаног развоја, са посебним освртом на могућности развоја туризма, дрвне индустрије и сточарства. За потребе пројекта прикупљени су најновији подаци кретања популације и привредних кретања.

4 бода

Стручни рад:

Радови прије избора:

Тодић, Д.: Проблеми развоја пограничних простора на примјеру новоградске Општине, Научни скуп- „Проблеми ревитализације пограничних крајева Савезне Републике Југославије и Републике Српске“, СГД Београд, Београд 2002., страна 1-10;

3 бода

Тодић, Д.: Економско-географске могућности развоја сточарства и производње млијека у сјеверном дијелу Бањалучке регије, “Гласник“ број 9, ГДРС Бања Лука, Бања Лука, 2004., страна 107-113;

2 бода

Радови после избора:

Тодић, Д.: Појам културног пејзажа у географији, “Глобус“ број 30, СГД Београд, Београд, 2005., страна 15-20;

Рад третира добро познати појам културног пејзажа и често кориштење у географији, али недовољно протумаченог када је у питању сам појам и његова дефиниција. Његово сагледавање и објашњење је везано за другу половину 19. вијека и радове њемачких и француских географа. У тим учењима културни пејзаж је третиран као непоновљива органска цјелина која се разликује од других цјелина својом специфичношћу и хомогеношћу. Много је реалније данашње поимање културног пејзажа као организованог скупа објеката којег испуњавају знакови и симболи различитих култура које се на заједничком простору преклапају. При томе су веома значајне квантитативне и квалитативне анализе које помажу истраживању и дефинисању културног пејзажа.

3 бода

Тодић, Д.: Економско-географске одлике Споразума НАФТА у Сјеверној Америци, „Глобус“ број 31, СГД Београд, Београд, 2006., страна 89-99;

Овим радом се указује на значајан споразум НАФТА из 1994. године на простору САД, Канаде и Мексика. Рад посебно третира чланице споразума са економским карактеристикама, циљевима одредбама и предностима споразума НАФТА појединачно за сваку земљу и укупно за Сјеверну Америку. Посебно се третира однос НАФТА – ЕУ као највеће свјетске интеграције у трговинским оквирима. Рад не негира могућност да овај споразум буде увод у уједињење ове три државе у јединствену државу. При томе се истичу и сви проблеми у функционисању споразума који се са успјехом превазилазе и дају добре резултате. То уосталом показују резултати међусобне трговинске размјене која је већа него са било којим другим земљама свијета.

3 бода

Тодић, Д.: Мексико-регионално географска структура и фактори развоја, "Глобус" број 32, СГД Београд, Београд, 2007., страна 153-177;

Рад представља објашњење формирања нових транснационалних регија (региона) у пограничном подручју САД-Мексико. То је позната маквила индустрија са фабрикама „близанкама“ са обе стране мексичко-америчке границе. Ниске конкурентске цијене радне снаге у Мексику омогућиле су предност лоцирања америчких фабрика за састављање готових производа у иностранству. Указује се на сличност и разлике у трансграничним регионима у Европи у односу на транснационалне регионе у Америци. Међутим, приходи маквила индустрије у Мексику су одмах други по значају у тој земљи, иза нафтне индустрије. Рад посебно указује на успјешно превазилажење економске кризе из 1993. године у Мексику захваљујући меквиладорас индустрији и помоћи САД.

3 бода

Тодић, Д.: Теоријско-методолошки проблеми географско туристичке регионализације, "Глобус" број 33, СГД Београд, Београд, 2008., страна 41-51;

Рад указује на сву проблематику географске и географско-туристичке регионализације од њеног утемељења до данас. При томе се помињу познате дефиниције ове проблематике од типологије туристичких регија до њиховог степена развоја и подјела према функцији. У настојању доприноса у овом проблематици аутор предлаже да се *туристичка регија дефинише и као типична просторна цјелина у којој туризам доминира и обликује културни пејзаж*. По први пут се истиче добро познати појам културног пејзажа у туристичким регијама, што овом раду даје посебан квалитет у доприносу расвјетљавања појма туристичких регија. При томе се посебно апострофира значај критерија туристичке регионализације који још нису изједначени и прихваћени у теоријском смислу.

3 бода

Научно-популарни радови:

Радови прије избора:

Тодић, Д.: Ријека Уна-крајишка љепотица, "Географски лист" СР БиХ, ГД БиХ Сарајево, Сарајево, 1977.,

Тодић, Д.: Публикација-Општина Нови Град, Београд, 1999., страна 1-6

Тодић, Д.: Новоградска општина, "Српске земље и свијет" број 20, ГДРС Бања Лука, Бања Лука 2001., страна 3-6

Радови послје избора:

Тодић, Д.: Босваш-примјер метрополитанске регије у свијету, "Српске земље и Свијет" број 26, ГДРС Бања Лука, Бања Лука, 2007., страна 10-17;

Тодић, Д.: Козара-вјечито поносна и легендарна планина, "Српске земље и свијет", број 27, ГДРС Бања Лука, Бања Лука, 2008., страна 3-7

Тодић, Д.: Амазонија-умиру ли плућа земље, "Српске земље и свијет" број 27, ГДРС Бања Лука, Бања Лука, 2008., страна 31-34

Рад у зборницима радова са међународног стручног скупа:

Радови послје избора:

Међународни научни скуп – „Србија и Република Српска у регионалним и глобалним процесима“, Требиње, 7-9.06. 2009. године;

2 бода

Први међународни конгрес – „Екологија, здравље, рад и спорт“, Бања Лука, 8-11.06.2006. године;

2 бода

Међународни научни симпозиј – „Друштвена улога и статус географије у Републици Српској и окружењу“, Бања Лука, 30-21. 01. 2009. године;

2 бода

Педагошки рад:

Кандидат има дугогодишње искуство на пољу васпитно-образовног рада у основним и средњим школама, те у високом образовању на ПМФ-у Бања Лука. У свом дугогодишњем раду у укупном трајању од 34 године, највећи дио је провео у настави (28 година), а остали дио је уско био везан за исту проблематику. Посебан допринос кандидат је дао у припремама извођења ђачких екскурзија и теренске наставе за студенте географије на ПМФ-у Бања Лука на просторима бивше Југославије и иностранству. До сада је био ментор за 80 дипломских радова и још више као члан комисије за одбрану дипломских радова. Члан је стручне комисије за полагање стручних испита на простору РС од 2007. године до данас. Предсједник је Географског друштва РС од 2006. године до данас и успјешно руководи издавањем научног часописа „Гласник“ и научно-популарног часописа „Српске земље и свијет“, а тренутно је Шеф Студијског програма за географију. Кандидат је до сада био три пута члан Комисије за оцјену подобности кандидата за одобравање тема докторских дисертација као и два пута за одобравање тема магистарских радова. До сад је именован и за члана Комисије за одбрану магистарског рада на Географском факултету у Београду. Поред тога изабран је за гостујућег професора за постдипломске студије у Београду на предмету Туризам земаља ЕУ. Богато педагошко искуство, коректан однос према раду и колегама у наставном процесу сврставају га у ред признатих и угледних научно-педагошких радника на пољу наставе географије у РС. Тако богато искуство, коректан однос према раду, студентима и колегама, гарант су и за будући квалитетан рад на високо школским установама РС и сусједним државама.

4 бода

Стручни рад у часопису:

Кандидат је уредник научно-популарног часописа „Српске земље и свијет“ који излази 2 пута годишње у огромном тиражу од 3.000 примјерака за потребе ученика основних и средњих школа. Часопис излази од формирања географског друштва 1993. године до данас и укупно је објављено 27 бројева.

2 бода

Рецензија књига:

1. Група аутора, Географија за 8. разред, Завод за издавање уџбеника Источно Сарајево, 2007. године.
2. Група аутора, Географија за 1. разред трогодишњих и 2. разред четворогодишњих занимања угоститељско-туристичке школе, Завод за уџбенике и наставна средства Источно Сарајево, 2007. године.
3. Група аутора, Радна свеска из географије за 7. разред основне школе, Завод за уџбенике и наставна средства Источно Сарајево, 2008. године.
4. Милош Бјеловитић, Руска федерација - регионална географија, Универзитетски уџбеник, Завод за уџбенике и наставна средства Источно Сарајево, 2007. године.

Укупан број бодова прије избора:

- Научна дјелатност кандидата: 41
- Образовна дјелатност кандидата: 4
- Стручна дјелатност кандидата: 5
- УКУПНО: 50

Укупан број бодова после избора:

- Научна дјелатност кандидата: 45
- Образовна дјелатност кандидата: 20
- Стручна дјелатност кандидата: 32
- УКУПНО: 97

III ЗАКЉУЧНО МИШЉЕЊЕ


На основу претходно изнијетог, а у складу са Статутом Универзитета у Бања Луци, члан 131. став 2 и Закон о Високом Образовању РС члан 74 став 2, испуњени су слиједећи услови:

1. Проведен један мандат у својству доцента –испуњен услов;
2. Најмање 5 научних радова – испуњен услов;
3. Објављена књига – испуњен услов;
4. Организационо-стручни успјех – услов испуњен;
5. Учешће у пројектима – услов испуњен;
6. Члан комисије за одбрану магистарских радова – услов испуњен;


У складу са подацима у овом извјештају за избор кандидата, може се закључити да је кандидат Др Драго Тодић у својој досадашњој каријери постигао завидан успјех како у научно-истраживачком тако и у педагошко-стручном раду. Комисија констатује да пријављени кандидат испуњава све формалне и суштинске услове за избор у звање ванредног професора за ужу научну област Географија (Регионална географија) за предмете Регионална географија Африке и Аустралије и Регионална географија Америке. Комисија са задовољством Наставно-научном вијећу Природно-математичког факултета Бања Лука предлаже да прихвати овај извјештај, те да приједлог упути Струковном вијећу природних и медицинских наука и Сенату Универзитета у Бања Луци на сагласност.

Чланови комисије:

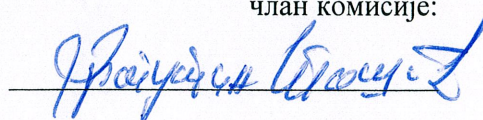
1. Др Раде Давидовић, редовни професор,
ужа научна област географија – Регионална географија,
Природно-математички факултет универзитета у Новом Саду,
председник комисије:



2. Др Рајко Гњато, редовни професор,
ужа научна област географија – Регионална географија,
Природно-математички факултет универзитета у Бања Луци,
члан комисије:



3. Др Драгутин Тошић, ванредни професор,
ужа научна област географија – Регионална географија,
Географски факултет универзитета у Београду,
члан комисије:



IV ИЗДВОЈЕНО ЗАКЉУЧНО МИШЉЕЊЕ

Члан (ови) комисије:

1. _____

2. _____

Нови Сад, Бања Лука, Београд, 9. мај, 2009. године.