

Број: 05-2914/09

Дана, 16.07.2009. године

На основу члана 74. и 88. Закона о високом образовању („Службени гласник Републике Српске“, број: 85/06 и 30/07) и члана 34. став (1) алинеја 5) Статута Универзитета у Бањој Луци, Сенат Универзитета на 24. сједници од 16.07.2009. године,
д о н о с и

О Д Л У К У

1. **Др Рајко Гњато** бира се у звање ванредног професора за ужу научну област Просторно планирање, на наставне предмете: Увод у просторно планирање и Системи планирања у Босни и Херцеговини, на период од шест година.
2. Ова Одлука ступа на снагу даном доношења.

Образложење

Универзитет у Бањој Луци на приједлог Научно-наставног вијећа Природно-математичког факултета расписао је дана 01.04.2009. године Конкурс за избор наставника за ужу научну област Просторно планирање, на наставне предмете: Увод у просторно планирање и Системи планирања у Босни и Херцеговини.

На расписан Конкурс пријавио се један кандидата и то: др Рајко Гњато.

Сенат Универзитета у Бањој Луци на 20. сједници одржаној 13.04.2009. године, на приједлог Научно-наставног вијећа Природно-математичког факултета, образовао је Комисију за писање извјештаја за избор наставника у одређено звање. Комисија је припремила писмени извјештај, предложила да се изврши избор као у диспозитиву ове Одлуке и исти доставила Научно-наставном вијећу Природно-математичког факултету на разматрање и одлучивање.

Научно-наставно вијеће Природно-математичког факултета у Бањој Луци на сједници одржаној 09.06.2009. године констатовало је да кандидат др Рајко Гњато испуњава у цјелости услове и утврдило приједлог да се др Рајко Гњато изабере у звање ванредног професора за ужу научну област Просторно планирање, на наставне предмете: Увод у просторно планирање и Системи планирања у Босни и Херцеговини, на период од шест година и исти доставило Универзитету у Бањој Луци ради даљег поступка.

Сенат Универзитета је на сједници одржаној 16.07.2009. године утврдио да је утврђени приједлог из претходног става у складу са одредбама Закона о високом образовању и Статута Универзитета.

Сагласно члану 74. Закона о високом образовању и члану 131. Статута Универзитета, одлучено је као у диспозитиву ове Одлуке.

ПРАВНА ПОУКА: Против ове Одлуке може се поднијети приговор Универзитету у Бањој Луци у року од 15 дана од дана пријема исте.

Достављено:

1. Природно-математичком факултету 2х,
2. Архиви,
3. Документацији.



**ПРЕДСЈЕДАВАЈУЋИ СЕНАТА
РЕКТОР**

Проф. др Станко Станић

УНИВЕРЗИТЕТ У БАЊОЈ ЛУЦИ
ОЈ ПРИРОДНО-МАТЕМАТИЧКИ ФАКУЛТЕТ
НАУЧНО-НАСТАВНО ВИЈЕЋЕ

Број: 1209 /09.

Дана, 09 .06.2009.године

ПРИМЉЕНО: 11.06.09.	
ОРГ. ЈЕД.	БРОЈ
05	2914109

На основу члана 74. 78. и 84. Закона о високом образовању (« Сл.гласник РС « број: 85/06) а у складу са чланом 131. подтачка 2. и чланом 136. подтачка (1) под 4. Статута Универзитета у Бањој Луци, Научно-наставно вијеће ПМФ-а на сједници одржаној дана 09.06.2009.године, донијело је

О Д Л У К У

1. др Рајко Гњато , бира се у звање ванредни професор на ужу научну област Просторно планирање (за предмете: Увод у просторно планирање и Системи планирања у БиХ), на период од шест година.

Образложење

На расписани Конкурс Универзитета у Бањој Луци објављен у дневном листу „ Глас Српске „ 01.04.2009. године за избор наставника на ужу научну област Просторно планирање (за предмете: Увод у просторно планирање и Системи планирања у БиХ) пријавио се један кандидат проф.др Рајко Гњато.

Сенат Универзитета на сједници одржаној 13.04.2009.године донио је одлуку број: 05-901-3/09 којом је именована Комисија за разматрање конкурсног материјала и писање извјештаја за избор у академска звања на Универзитету. Комисија је припремила писмени извјештај, предложила да се избор као у диспозитиву ове Одлуке достави на разматрање и одлучивање.

Научно-наставно вијеће Природно-математичког факултета у Бањој Луци на сједници одржаној 09.06.2009.године утврдило је да кандидат проф.др Рајко Гњато у цјелости испуњава услове за избор и предложило Сенату Универзитета да проф.др Рајка Гњату изабере у звање ванредни професор на ужу научну област Просторно планирање (за предмете: Увод у просторно планирање и Системи планирања у БиХ), на период од шест година.

Саставни дио ове Одлуке је Извјештај Комисије за разматрање конкурсног материјала и писање извјештаја за избор у академска звања на Универзитету.



Предсједник
Научно-наставног вијећа

Проф.др Рајко Гњато

Достављено:

1. Сенату Универзитета
2. кандидату
3. секретаријату
4. а/а

1. др Дејан Ђорђевић, ванредни професор, Географски факултет Универзитета у Београду (ужа научна област Просторно планирање), председник
2. др Бранка Тошић, ванредни професор, Географски факултет Универзитета у Београду (ужа научна област Просторно планирање) - члан
3. др Дејан Филиповић, Географски факултет Универзитета у Београду (ужа научна област Просторно планирање) - члан

НАСТАВНО-НАУЧНОМ ВИЈЕЋУ ПРИРОДНО-МАТЕМАТИЧКОГ ФАКУЛТЕТА У БАЊОЈ ЛУЦИ

Одлуком Сената Универзитета у Бањој Луци број 05-901-3/09, од 13.4. 2009. године, именовани смо у Комисију за писање извјештаја за избор наставника за ужу научну област просторно планирање, на предмет Увод у просторно планирање и Системи планирања у БиХ.

Након прегледа достављеног конкурсног материјала подносимо сљедећи:

ИЗВЈЕШТАЈ

I ПОДАЦИ О КОНКУРСУ

Конкурс објављен: 0.4. 2009. год. у дневном листу «Глас Српске»

Ужа научна област: **Просторно планирање**

Наставни предмет: **Увод у просторно планирање; Системи планирања у БиХ**

Назив факултета: **ОЈ Природно-математички факултет**

Универзитета у Бањој Луци

Број кандидата који се бирају: **1 (један)**

Број пријављених кандидата: **1 (један)**

II ПОДАЦИ О КАНДИДАТУ

Кандидат

1. Основни биографски подаци

Име, средње име и презиме: **Рајко (Гаврило) Гњато**

Датум и мјесто рођења: **01.09.1955. Билећа**

Звања/радна мјеста:

- 03. 2003. - данас Универзитет у Бањалуци, ПМФ
Радно мјесто: редовни професор на предмету
Географија српских земаља / Национална географија

- 10.04.1997. Универзитет у Бањалуци, ПМФ
Радно мјесто: ванредни професор на предмету
Географија српских земаља

- 16.09.1994. Универзитет у Бањалуци, Филозофски факултет
Радно мјесто : доцент на предмету Географија српских
Земаља

- 19. 10. 1989. Универзитет у Сарајеву, ПМФ
Радно мјесто: доцент на предмету Увод у географију

- 01.02.1982. Универзитет у Сарајеву, ПМФ
Радно мјесто: асистент на предмету Регионална
географија Југославије

Специфично радно искуство:

- Декан Природноматематичког факултета, Универзитета у Бањалуци од 2003. године до данас
- Проректор Универзитета у Бањој Луци од 1998 – 2006. године

Чланство у научним и стручним организацијама или удружењима:

1. Географско друштво Републике Српске, Бања Лука
2. Српско географско друштво, Београд
3. „Центар за животну средину и уређење простора“, Бања Лука

Учешће у изради:

1. Просторног плана Републике Српске (у периоду од 1996. до 2001. год.)
2. Просторног плана Републике Српске (у периоду од 2005. до 2015. год.)
3. Стратегија одрживог развоја Грбља – полазни документ у поступку оснивања општине Грбљ
4. Стратегија развоја туризма Републике Српске 210-220. година

Научна област: просторно планирање

2. Биографија, дипломе и звања

Основне студије:

Назив институције: **Природно-математички факултет, Сарајево, БиХ**
Мјесто и година завршетка: **Сарајево, 1979.**

Постдипломске студије:

Назив институције:
Мјесто и година завршетка:
Назив магистарског рада:
Ужа научна/умјетничка област:

Докторат:

Назив институције: **Природно-математички факултет, Сарајево, БиХ**
Мјесто и година завршетка: **Сарајево, 1988.**
Назив дисертације: **Источна Херцеговина - проблеми комплексног регионалног развоја**
Ужа научна област: **Географија**

Претходни избори у наставна и научна звања (институција, звање, период):
- **Редовни професор на предмету: Географија српских земаља/Национална географија. ПМФ Универзитет у бањој Луци, 2003. године, на неодређено вријеме**
- **Доцент на предмету: Увод у географију, ПМФ, Универзитет у Сарајеву, 1989. године, на 4. године**

3. Научна/стручна дјелатност кандидата

Радови послје избора у звање редовног професора

А/ Научни

1. Гњато Р, Гњато О: (2008): **Геодиверзитет Републике Српске у теорији одрживог развоја**, Научни скупови, Књига XIII, Ресурси републике Српске, Академија наука и умјетности Републике Српске. Бања Лука, стр. 411-421.

Овим радом, са теоријског становишта, наглашава се значај геодиверзитета у теорији одрживог развоја. Аутори критички разматрају међузависност елемената одрживе животне средине, која уствари чини суштину одрживог развоја, а у својој структури обједињује основне компоненте и њихову одрживост (економску, друштвену и еколошку). Теорију одрживог развоја аплицирају на геопростор Републике Српске, истичући различитост њених природних и антропогених система и њихов значај у планирању простора. Дакле, са практичног становишта, планирање

простора РС значи планирање њеног развоја. Да би тај развој био одржив мора бити усаглашен са претпоставкама и захтјевима одрживости.

Рад, у области просторног планирања, има фундаментални и практични значај.

Р- 5

2. Гњато Р. (2007): **Српске земље у савременим регионалним и глобалним процесима**, Зборник радова са научног скупа: Србија и Република Српска у регионалним и глобалним процесима, Географски факултет Универзитета у Београду и Природноматематички факултет Универзитета у Бањој Луци. Београд-Бањалука, стр. 7-11.

Сложено научно, и не само научно, питање дефиниције и детерминације појма српске земље аутор заснива на историјским, етнодемографским, државотворним, и савременим геополитичким одредницама. У раду су дефинисани различити облици просторне организације српских земаља, што у ствари чини стварне и потенцијалне моделе њихова развоја. Рад има фундаментални и практични значај у сложеној проблематици планирања простора српских земаља, јер га ставља у контекст глобалних и регионалних детерминанти укупног развоја, посебно геополитичких захтјева кључних геополитичких фактора.

Р-5

3. Гњато Р. (2007): **Неки аспекти геополитичких проблема држава насталих на геопростору бивше Југославије**, Први конгрес српских географа, Српско географско друштво, Географски институт „Јован Цвијић“ САНУ, Географски факултет Београд, Департман за географију... ПМФ, Нови Сад. Београд, 137-145.

Овим радом аутор дефинише кључне геополитичке процесе у развоју држава насталих на простору бивше Југославије, након њеног насилног распада, заснованог на унутрашњим факторима дезинтеграције и спољним геополитичким факторима подстицаја њеног распада. У раду се за сваку новонасталу државу дефинишу генеративни фактори геополитичке нестабилности, који у ствари оптерећују њихов унутрашњи развој и међурегионалне развојне процесе.

Рад има фундаментални значај у теорији и пракси геополитичких односа и процеса на геопростору бивше Југославије, па је од посебног интереса и за планерску праксу, јер наглашава кључне геополитичке претпоставке одрживог развоја нових геополитичких и административно-територијалних субјективитета.

Р-5

4. Гњато Р. (2005): **Развој географије у Републици Српској на Универзитету у Бањој Луци.** Научни скуп: „Србија и савремени процеси у Европи и свету“, Географски факултет Универзитета у Београду... Београд-Тара, стр. 59-62.

Рад представља критички осврт на развој географије у Републици Српској, од њеног утемељења па до наших дана. Свакако, говори се о научном развоју географије, њеним претпоставкама, проблемима али и о мјесту, улози и значају географије као апликативне и образовне науке. Закључује да је географија у РС дубоко утемељена на традицији епистемиологије, онтологије и методологије класичне и актуелне српске географије, али је отворена и да прихвати све позитивне идеје модерне географије.

Овим радом се актуелизује значај модерне географије, истиче се њена фундаменталност у проучавању простора али и широка могућност апликације у пракси просторног планирања.

Р-3

5. Гњато Р. (2005): **Србија и западне српске земље у савременим геополитичким процесима.** Научни скуп: Србија и савремени процеси у Европи и свету, Географски факултет Универзитета у Београду.... Београд-Тара, стр 123-131.

Овим радом аутор дефинише геополитичке процесе на глобалном и регионалном нивоу од суштинског значаја за опстанак и развој српских земаља, посебно Србије и Републике Српске, али и нижих облика територијалне организације српских земаља, утемељеним на етнокултурном развојном моделу (сјеверна Далмација, Лика...), те на остварењу основних права и грађанских слобода, као што би могао бити развојни модел у неким српским земљама, гдје су Срби изгубили апсолутну већину. Очито ради се о развојном моделу нпр. Славоније, и западне и источне, те о Банији, Кордуну, Барањи, западном Срему...

Рад има теоријски али и суштински значај у сложеној проблематици планирања простора, заснованој на стратегији остварења виталних националних интереса.

Р-5

6. Грчић М, Гњато Р. (2004): **О националном раду Михајла Пупина.** Гласник српског географског друштва, св. LXXXIV-2, Београд, 71-82.

Аутори анализирају историјске, геополитичке и геостратешке околности у којима се рјешава питање спорних територија и граница тадашње државе – Краљевине СХС. У том контексту сагледава се Пупинов допринос, који захваљујући његовој научној репутацији у свијету, позиционирани у научним, политичким и културним круговима у САД-у, личним пријатељским везама са тадашњим предсједником САД Вилсоном, као и

личним везама са члановима америчке преговарачке делегације на Мировној Конференцији у Паризу (1919), има суштински значај на исход Конференције.

Рад има суштински научни значај у сагледавању проблематике националних и геополитичких односа, проблема и процеса на геопростору бивше Југославије, и дефинисању објективних и субјективних претпоставки настанка нових државних субјективитета на дефинисаном простору.

P-5

7. Гњато Р, Грчић М. (2004): **Улога Михајла Пупина у рјешавању спорних територија Краљевине СХС на Мировној конференцији у Паризу**. Научни скупови, Књига III: **150 година од рођења Михајла Пупина**, Академија науке и умјетности Републике Српске. Бањалука, стр. 102-105.

Слично претходном раду аутори критички, историографски научно утемељено, анализирају геополитичке околности у којима се на Мировној Конференцији у паризу рјешавају спорна територијална питања Краљевине Југославије са њеним сусједима. Експлиците се дефинишу спорне територије које су захваљујући преговарачком умјећу, угледу којег је Пупин имао у свијету, и утицају на кључне политичке личности посебно у Сједињеним америчким државама као и на кључне чланове Конференције, припојене тадашњој Краљевини, иако званично није био члан југословенске делегације. Са временске дистанце сагледавају се геополитичке визије, промашаји и заблуде идеје југословенства, последице напуштања концепта националне и стварања вишенационалне државе и сл.

Рад има фундаментални значај у сагледавању теорије и праксе развоја геополитичких процеса на простору бивше Југославије с апликацијом на савремено стање територијалних и геополитичких модалитета.

P-5

Укупно бодова: 33

Радови прије избора у звање редовног професора

A/ Научни

1. Гњато Р. (1983): **Географске последице настале акумулацијом мирушке завале**. Географски преглед, бр 26-27, Сарајево, 257-274
P-5
2. Гњато Р, Тошић Д. (1984): **Савремене промјене у размјештају и структури становништва источне Херцеговине**. Зборник радова „Природни и људски ресурси југославије“, Приштина, стр 159-168.
P-5

3. Тошић Д. Гњато Р (1986): **Савремене промјене у структури и кретању становништва у регији Босанскохерцеговачки високи крш**. «Наш крш», бр 12. св. 20. Купрес, стр. 83-90.
Р-5
4. Гњато Р, Зубић Н. (1987): **Планске регије и проблеми комплексног регионалног развоја**. «Дела», св. 4. Лубљана, стр. 66-71.
Р-8
5. Гњато Р. (1990): **О неким проблемима регионалне географије и регионалногеографског развоја с посебним освртом на економскогеографску проблематику**. Географски преглед, бр. 33-34, Сарајево, стр. 28-37.
Р-5
6. Гњато Р.(1991): **Географске основе и проблеми валоризације ширег подручја Чемерна**. Географски преглед, бр 35. Сарајево, стр 55-59.
Р-5
7. Гњато Р. (1994): **Република Српска у свијетлу савремених промјена на југословенском географском простору**. Глобус, бр 18-19, Београд, стр. 37-41.
Р-8
8. Гњато Р.(1996): **О неким проблемима регионалне географије**. Зборник радова Географског института «Јован Цвијић» САНУ, књ. 46. Београд, стр 13-18.
Р-5
9. Гњато Р. (1996): **Геополитички положај Републике Српске**. Гласник, бр. 1. Бања Лука, стр. 27-48.
Р-5
10. Гњато Р. (1987): **Регионална подјела Босне и Херцеговине у функцији просторне организације привредног развоја**. Дванаести конгрес географа Југославије. Нови Сад, стр. 241-244.
Р-8
11. Гњато Р, Јевтић З.(1991): **Физичкогеографска регионализација источне Херцеговине у функцији просторног планирања**. Тринаести конгрес географа Југославије, Приштина, стр. 469-472.
Р-8
12. Гњато Р. (1995): **Република Српска - географске детерминанте интегралног и регионалног развоја**. «Ресурси Републике Српске», ГД РС. Бања Лука, стр. 5-18.
Р-5

13. Гњато Р.(1997): **Нодално-функционална регионализација Републике Српске**. Гласник Географског друштва РС, бр. 2. Бања Лука, стр. 5-11.
Р-5
14. Гњато Р. (1997): **Геополитичке перспективе опстанка Републике Српске**. Зборник радова «Геополитичка стварност Срба», Институт за геополитичке студије, Београд, стр. 575-582.
Р-8
15. Gnjato R.(1998): **Republic of Srpska regarding its internal and regional geopolitical processes**. Zbornik radova sa naučnog skupa “Republika Srpska u dejtanskim granicama”. Geografsko društvo RS, Banja Luka, str. 33-41.
Р-8
16. Гњато Р, Грчић М. (2001) **Геополитички аспекти развоја југоисточне Европе**, Зборник радова Урбанистичког завода РС, Бања Лука, стр. 24-30.
Р-5
17. Гњато Р, Гајић М, (2000): **Геополитички аспекти и могућности ревитализације геопростора западних српских земаља и потенцијални модел територијалне организације**, Гласник Географског друштва РС, књ.5, Бања Лука, стр. 55-69.
Р-5
18. Гњато Р. (1999): **Регионализација Републике Српске**. Зборник радова Урбанистичког завода РС, Бања Лука, стр 32-35.
Р-3
Укупно бодова: 106
Б/ Стручни
19. Мећава З, Гњато Р, Маријанац З. (1996): **Потенцијали и перспективе развоја туризма у Републици Српској**. Зборник радова научног скупа са међународним учешћем. Нови Сад, стр. 184-189.
Р-2
20. Гњато Р. (1994): **Република Српска у свјетлу савремених промјена на југословенском географском простору**. «Српске земље и свет» бр. 1. ГД РС, Бања Лука, стр. 3-8-
Р-2
21. Гњато Р. (1994): **Нодално-функционална регионализација Републике Српске**. «Српске земље и свет», бр.2. ГД РС, Бања Лука, стр. 1-4.
Р-2
22. Гњато Р. (1995): **Од Старе до српске Херцеговине**. «Српске земље и свет», бр. 3. ГД РС Бања Лука, стр. 1-6.
Р-2
23. Гњато Р. (1995): **Осврт на Херцеговину – антропогеографску студију Јевта Дедијера**. «Српске земље и свет» бр.5. ГД РС, Бања Лука, стр 17-20.

- P-2**
24. Гњато Р. (2000): **Трбиње**. «Српске земље и свијет», бр 17. ГД РС, Бања Лука
- P-2**
25. Гњато О. и Гњато Р.(2002): **Регионалне одлике климе источне Херцеговине**. «Српске земље и свијет», бр. 23. ГД РС, Бања Лука.
- P-2**
26. Гњато Р.(2000): **Др милош Бјеловитић – Поводом 75. година живота и рада**. Гласник, св.5, ГД РС. Бања Лука
- P-2**
27. Р. Гњато, у периоду од 1982. до 1990. године, објавио је преко двадесет стручних радова у часопису Географски лист, у издању Географског друштва БиХ.
- P-2**
28. Р. Гњато, за друго издање Енциклопедије Југославије написао је 15 библиографских јединица.
- P-2**

Укупан број бодова (научна дјелатност): 133

4. Образовна дјелатност кандидата

1. Образовна дјелатност прије последњег избора/ прије избора у звање редовног професора

Увод у географију, Физичка географија, Климатологија са метеорологијом, Агрометеорологија, Туристичка географија српских земаља, Географија српских земаља, Основи астрономије

2. Образовна дјелатност послје последњег избора/ након избора у звање редовног професора

Географија српских земаља /Национална географија, Основи астрономије/ Математичка географија, Геополитички аспекти просторног планирања, Увод у просторно планирање

5. Стручна дјелатност кандидата

Стручна дјелатност послје последњег избора / након избора у звање редовног професора

Учешће на пројектима:

1. **Средњорочни одрживи развој Билећког језера**, (ПМФ, Бањалука), Влада РС, Министарство науке и технологије, координатор пројекта, (2004/2006). **P-4**

2. **Сутурлија- спортско- рекреативни- туристички екоцентар**, (Центар за животну средину и уређење простора, Бањалука), УСАИД и СИДА, сарадник на пројекту, (2005/2006) **P-4**
3. **Студија одрживости хидроакумулације Дренова** (ПМФ, Бањалука), Скупштина општине Прњавор, координатор пројекта, (2006). **P-4**
4. **Стратегија одрживог развоја Грбља** (ПМФ, Бањалука), Одсјек за просторно планирање, координатор пројекта, (2006) **P-4**
5. **Нодално-функционалне регије Републике Српске**, (ПМФ, Бањалука), Влада РС, Министарство науке и технологије, координатор пројекта, (2006) **P-4**
6. **Потребе и могућности повезивања Републике Српске са мрежом европских транспортних коридора**, Урбанистички завод РС, сарадник на пројекту **P-4**
7. **Стратегија туризма Републике Српске, 210-220. године**. Универзитет у Бањој Луци, сарадник на пројекту, (2009) **P-4**

Укупан број бодова (стручна дјелатност након избора): 28

Учешће на пројектима прије последњег избора/прије избора у звање ред. професора

Кандидат др Р. Гњато радио је на више пројеката, од којих наводимо:

1. Гњато Р. (1995) **Територијални размјештај становништва Републике Српске**, Документациона основа за израду Просторног плана Републике Српске, Бања Лука. **P-4**
2. Гњато Р. (1988): **Становништво - кварталне дјелатности**, «Физичкогеографске и друштвеногеографске карактеристике простора од Неретве до Зрмање», Економски институт, Мостар. **P-4**

Студије:

1. Гњато Р. (2001): **Потребе и могућности повезивања Републике Српске са мрежом европских транспортних коридора**, Зборник раова Урбанистичког завода РС под знаком Владе РС, Бања Лука. **P-4**
2. Гњато Р. са групом аутора (2000): **Геополитичка улога Републике Српске унутар БиХ у југоисточној Европи**, Универзитет у Бањалуци, Центар за геостратешка истраживања, Бања Лука. **P-4**

Укупан број бодова (стручна дјелатност): 36

Учешће у научним скуповима након последњег избора (након избора у звање редовног професора):

1. Научни скуп **Ресурси Републике Српске** у организацији Академије наука и умјетности Републике Српске, Бањалука, 2007.
2. Међународни научни скуп **Србија и Република Српска у регионалним и глобалним процесима**, у организацији Географског факултета Универзитета у Београду и Природноматематичког факултета Универзитета у Бањалуци, Требиње, 2007.
3. Научни скуп **Србија и савремени процеси у Европи и свету**, Географски факултет Универзитета у Београду, Сокобања, 2006.
4. Научни скуп **150 година од рођења Михајла Пупина**, у организацији Академије наука и умјетности Републике Српске, Бањалука, 2004.

Учешће у научним скуповима прије избора у звање редовног професора:

- Конгрес географа у Новом Саду (1987), с рефератом
- Конгрес географа у Приштини (1989), с рефератом
- Научни Симпозиј у Бањалуци (1993), «Ресурси Републике Српске», с рефератом
- Научни симпозиј у Љубљани (1987), с рефератом
- Научни симпозиј у Београду „Југословенски геопростор...“ (1989), без реферата
- Научни симпозиј у Лакташима (1996), „Република Српска у дејтонским границама“, с рефератом
- Научни симпозиј у Топуском (1993), с рефератом
- Научни симпозиј на Охриду (1983), с рефератом
- Научни симпозиј у Неуму (1990), с рефератом
- Научни симпозиј у Калиновику (1991), с рефератом

Објављене књиге:

А/Након избора у звање редовног професора

1. Гњато Р, Мирјанић Д, (2005): **Физика атмосфере**, Географско друштво Републике Српске, Посебна издања, књ. 9, Бања Лука
Р-8
2. Гњато Р, Трбић Г, Лојовић М, Маринковић Д, Гњато О, (2005): **Туристички потенцијали Републике Српске**, монографија, Завод за уџбенике и наставна средства Источно Сарајево
Р-8

Укупно:16

Б/ прије избора у звање редовног професора

3. Гњато Р, Маријанац З, (1996): **Бања Врућица**, Географско друштво Републике Српске, књ. 3, Бања Лука

Р-8

4. Гњато Р. (1991) **Источна Херцеговина, регионалногеографски проблеми развоја**, Посебна издања, Географско друштво БиХ, књ. 8, Сарајево

Р-8

Укупно:16

Уџбеници:

1. Гњато Р, Стаменковић С, (2002) **Увод у географију**, универзитетски уџбеник, Географски факултет Универзитета у Београду

Р-10

2. Гњато Р, Грчић М, Марић Ђ, Ракита Р, (2002) **Географија**, наставни уџбеник за трећи разред Гимназије, Завод за уџбенике и наставна средства Источно Сарајево

Р-2

3. Гњато Р, Грчић М, Тошић Д, Црногорац Ч, (2002) **Географија за први разред средњих стручних школа**, Завод за уџбенике и наставна средства РС, Српско Сарајево

Р-2

4. **Географија за осми разред основне школе**, Завод за уџбенике и наставна средства РС, Српско Сарајево, 2002.

Р-2

5. **Географија за шести разред основне школе**, Завод за уџбенике и наставна средства РС, Српско Сарајево, 2000.

Р-2

Укупно:18

Педагошки рад кандидата

Др Рајко Гњато има дугогодишње наставно-педагошко искуство, од преко 27 година, на Одсеку за географију Природноматематичког факултета у Сарајеву, Педагошкој академији у Бањој Луци, Филозофском а затим и на Природно-математичком факултету Универзитета у Бањој Луци. Кроз дугогодишњи рад, изводећи наставу из различитих области географске науке, те планерске науке и праксе, на више научних и образовних институција у РС, изградио је коректан, одговоран и професионалан однос према струци, студентима и колегама –

сарадницима. Ужива углед и поштовање међу студентима и колегама из науке и струке, међу стручњацима сродних наука широм бивше Југославије и окружења.

Учествовао је у бројним комисијама за одбрану дипломских радова, магистарских и докторских теза, **био је ментор на изради више десетина дипломских радова, 5 магистарских и 4 докторске тезе.**

Предавања изводи на завидном стручном и педагошком нивоу. У научном и образовном раду служи се француским, енглеским и руским језиком.

Менторство:

На другом циклусу = 10

На трећем циклусу = 20

Квалитет педагошког рада= 4

Прегледа табела остварених бодова

Категоризација	Број бодова прије последњег звање ред. проф. избора/у	Број бодова након последњег избора	Укупно
научни радови	106	33	139
образовна дјелатност	18	24	42
стручна дјелатност	36	28	64
укупно	160	85	245

ПРИЈЕДЛОГ


На основу цјелокупног увида у научни, стручни и педагошки рад кандидата, имајући у виду његову професионалну оријентисаност ка теорији и пракси регионалне географије, регионалног развоја, проблематици вредновања и планирања простора, имајући у виду већи број реализованих истраживачких пројеката из домена проблематике заштите, планирања и уређења простора, те чињеницу да је кандидат објавио седам научних радова након избора у звање редовног професора, који се тичу суштинских проблема развоја и просторног планирања новонасталих субјективитета у оквиру бивше Југославије, имајући у виду допринос кандидата у изради Етапног плана РС (за период од 1996. до 2001. године) и Просторног плана Републике Српске (за период од 2005. до 2015. године), имајући у виду укупан значај већег броја објављених научних и стручних радова који суштински задиру у проблематику регионалногеографског развоја и регионалногеографског планирања, имајући у виду значај већег броја објављених уџбеника и монографија, те имајући у виду богато наставничко искуство у области геопросторних наука, Комисија за припремање извјештаја за избор наставника сматра др Рајко Ђато, редовни професор Универзитета у Бањој Луци, испуњава

све услове из чл. 74. Закона о високом образовању РС (Сл. гласник Републике Српске, бр. 85) за избор наставника на ужу научну област просторно планирање.


Зато, на основу претходно утврђеног, Комисија са задовољством предлаже Наставно-научном вијећу Природноматематичког факултета Универзитета у Бањој Луци, да усвоји овај Извјештај и кандидата др Рајка Гњата изабере у звање **ванредног професора на ужу научну област Просторно планирање** (за предмете **Увод у просторно планирање и Системи планирања у БиХ**) Студијског програма Просторно планирање, и исти упути Сенату Универзитета на усвајање.

Бања Лука, 20.5. 2009.


ЧЛАНОВИ КОМИСИЈЕ



др Дејан Ђорђевић, ввр. проф.
ужа научна област просторно планирање



др Бранка Тошић, ввр. проф.
ужа научна област просторно планирање



др Дејан Филиповић, ввр. проф.
ужа научна област просторно планирање