

УНИВЕРЗИТЕТ У БАЊОЈ ЛУЦИ  
ФАКУЛТЕТ: Природно-математички

Образац - 1



РЕПУБЛИКА СРПСКА  
УНИВЕРЗИТЕТ У БАЊОЈ ЛУЦИ  
Природно-математички факултет  
Број: 19-952/17  
Датум: 12.04.2017. год.  
БАЊА ЛУКА

## ИЗВЈЕШТАЈ КОМИСИЈЕ

*о пријављеним кандидатима за избор наставника и сарадника у звање*

### И. ПОДАЦИ О КОНКУРСУ

Одлука о расписивању конкурса, орган и датум доношења одлуке:  
Одлука број: 02/04-3.189-6/17 Сенат Универзитета у Бањој Луци, од 23. 02. 2107. године; Конкурс за избор наставника на ужу научну област: Просторно планирање и одрживи развој

Ужа научна/умјетничка област: Просторно планирање и одрживи развој

Назив факултета: Природно-математички

Број кандидата који се бирају: један (1)

Број пријављених кандидата: два (3)

Датум и мјесто објављивања конкурса:  
08.03.2017. године у дневном листу „Глас српске“, Бања Лука;  
08.03.2017. године на интернет страници Универзитета у Бањој Луци

Састав комисије: Одлука ННВ ПМФ а, број: 19/3.721/17, од 22. 3. 2107. године

1. **Др Рајко Гњато**, редовни професор Природно-математичког факултета Универзитета у Бањој Луци, ужа научна област Регионална географија; Просторно планирање и одрживи развој, предсједник,
2. **Др Дејан Филиповић**, редовни професор Географског факултета Универзитета у Београду, ужа научна област Просторно планирање, члан,
3. **Др Богдан Лукић**, ванредни професор Географског факултета Универзитета у Београду, ужа научна област Просторно планирање, члан

<p>Пријављени кандидати</p> <ol style="list-style-type: none"> <li>1. др Бранислав Бијелић</li> <li>2. др Видомир Обрадовић</li> <li>3. Драгана Кузмановић, мастер просторног планирања</li> </ol> <p>Редосљед кандидата утврђен је датумом предаје конкурсног материјала.</p>
--

## II. ПОДАЦИ О КАНДИДАТИМА

### *Први кандидат*

#### а) Основни биографски подаци :

Име (име оба родитеља) и презиме:	Бранислав (Борис, Зденка) Бијелић
Датум и мјесто рођења:	17. 01. 1977. Прњавор
Установе у којима је био запослен:	- Урбанистички завод Републике Српске, а.д. Бања Лука (до средине 2010)  - „Урбис Центар“ д.о.о. Бања Лука (садашње запослење)
Радна мјеста:	- Замјеник шефа Струковног бироа за просторно планирање и екологију;  - Просторнио планер
Чланство у научним и стручним организацијама или удружењима:	Асоцијација просторних планера Србије

#### б) Дипломе и звања:

<b>Основне студије</b>	
Назив институције:	Универзитет у Београду, Географски факултет
Звање:	Није наведено у биографији
Мјесто и година завршетка:	Географски факултет Београд, 2002.
Просјечна оцјена из цијелог студија:	9,80
<b>Постдипломске студије:</b>	
Назив институције:	Универзитет у Београду, Географски факултет
Звање:	У Биографији наводи да се уписао школске 2002/03 на „последипломске студије на смјеру Просторно планирање, Географског факултета Универзитета у Београду гдје је положио 6 испита са просјечном оцјеном 10. <b>Диплому није приложио.</b>
Мјесто и година завршетка:	Географски факултет, Београд, 12. 11. 2007. године ( <b>Податак из Биографије</b> )

Наслов завршног рада:	„Рурална подручја Републике Српске на ентитетској граници – потенцијали и ограничења развоја“ (Податак из <b>Биографије</b> )
Научна/умјетничка област (подаци из дипломе):	<b>Диплома није достављена</b>
Просјечна оцјена:	<b>10 (Податак из Биографије)</b>
<b>Докторске студије/докторат:</b>	
Назив институције:	Универзитет у Београду, Географски факултет
Мјесто и година одбране докторске дисертација:	Географски факултет, Београд, 22. 9. 2016. године
Назив докторске дисертације:	„Настанак карактеристике и могућности ревитализације браунфилда велике површине у Републици Српској“
Научна/умјетничка област (подаци из дипломе):	<b>Доктор просторног планирања</b>
Претходни избори у наставна и научна звања (институција, звање, година избора)	-

**в) Научна/умјетничка дјелатност кандидата**

Радови прије последњег избора/реизбора

(Навести све радове сврстане по категоријама из члана 19. или члана 20.)

**Оригиналан научни рад у научном часопису националног значаја:**

1. **Вијелић В. (2005): *Spatial planning practice in Bosnia and Herzegovina – Republic of Srpska*, Territorium; Journal of the Institute for Spatial Planning, 3. pp. 103-107.**

**6 бодова**

2. **Вијелић Б. (2006): *Континуитет израде просторно- планске документације на територији општина у републици Српској*, „Савремени проблеми у грађевинарству“, Суботица: Грађевински факултет Универзитета у Новом Саду, стр. 400 – 404.**

**6 бодова**

3. **Вијелић В, Filipović D. (2016): *Identification and ecological aspects of large-scale brownfields in the Republic of Srpska*, SPATIUM, 36, pp 1-6.**

**6 бодова**

**Радови на научним скуповима са међународним учешћем штампани у зборницима радова:**

1. **Вијелић Б. (2004): *Просторни планови општина – искуства Републике Српске*, „Локална самоуправа у планирању и уређењу простора и насеља“, Београд, Асоцијација просторних планера Србије, Географски факултет Универзитета у Београду, стр. 101-109.**

**5 бодова**

2. **Бијелић Б. (2005):** *Методологија планирања животне средине у просторним плановима у Републици Српској.* „Планска и нормативна заштита простора и животне средине“, Београд: Асоцијација просторних планера Србије, Географски факултет Универзитета у Београду, Завод за урбанизам Суботица, стр. 377 – 381.

5 бодова

3. **Бијелић Б. (2007):** *Трансгранична, трансрегионална и транснационална сарадња у Просторном плану Републике Српске.* „Србија и Република Српска у регионалним и глобалним процесима“, Бања Лука: Природно-математички факултет у Бањалуци, Географски факултет Универзитета у Београду, стр. 157 – 160.

5 бодова

4. **Бијелић Б. (2009):** *Методологија израде просторних планова у Федерацији Босне и Херцеговине са посебним освртом на сегмент животне средине и студију рањивости простора.* „Планска и нормативна заштита простора и животне средине“, Београд: Асоцијација просторних планера Србије, Географски факултет Универзитета у Београду, Завод за урбанизам Суботица, Републичка агенција за просторно планирање, стр. 183- 189.

5 бодова

5. **Бијелић Б. (2012):** *Дефиниција и типологија градских насеља Босне и Херцеговине.* „Локална самоуправа у планирању и уређењу простора и насеља“, Београд. Асоцијација просторних планера Србије, Географски факултет Универзитета у Београду, Републичка агенција за просторно планирање, стр. 143 – 146.

5 бодова

6. **Коцо С, Бијелић Б. (2013):** *Управљање отпадом у локалним еколошким акционим плановима регије Сјеверозападна БиХ и везе са другим планским документима.* „Планска и нормативна заштита простора и животне средине“, Београд: Асоцијација просторних планера Србије, Географски факултет Универзитета у Београду, стр. 211 – 230.

5 бодова

7. **Bijelić B. (2014):** *Large – scale brownfields in the Republic of Srpska.* „BrownInfo-Toward a methodological framework for brownfield database development“ Banja Luka: University of Banja Luka, Faculty of Architecture, Civil Engineering and Geodesy, pp. 173-189.

5 бодова

8. **Бијелић Б. (2015):** *Адаптација на климатске промјене у стратешком просторном планирању Републике Српске.* „Планска и нормативна заштита простора и животне средине“, Београд: Асоцијација просторних планера Србије, Географски факултет Универзитета у Београду, стр. 357-362.

5 бодова

9. **Бијелић Б. (2016):** *Утицај ентитетске границе на садашњи просторни развој пограничних руралних општина Републике Српске – примјер општине Вукосавље.* „Локална самоуправа у планирању и уређењу простора и насеља“,

Вршац: Асоцијација просторних планера Србије, Географски факултет Универзитета у Београду, стр. 453-458.

5 бодова

**Радови објављени у некатегорисаним публикацијама:**

1. Бијелић Б. (2002): *Стамбена политика у Републици Српској*, „Љетна школа урбанизма, Бања Веућица – Шипово, Бања Лука: Урбанистички завод Републике Српске, стр. 101-109.

2. Бијелић Б. (2006): *Просторни план града Источно Сарајево и путни правац Месићи – Прача – Источно Сарајево – Сарајево*. „Путни правац Месићи Прача- Источно Сарајево - Сарајево“, Сарајево, Сарајевска регионална развојна агенција – СРЕДА, ИДЕС институт, стр. 400-404.

**Кандидат, како је то у Пријави навео: „као експерт или члан радног тима је учествовао у изради три монографије . Ријеч је о сљедећим монографијама“ :**

1. Влада Републике Српске (2008). Просторни план Републике Српске до 2015. године, Бања Лука Урбанистички завод Републике Српске
2. Развојна агенција ЕДА (2008). Поправка или преправка? – анализа опција развоја локалне самоуправе у РС и ФБиХ, Бања Лука: ЕДА
3. UN-HABITAT (2013). The State of European Cities in Transition 2013: Taking stock after 20 years of reform, Institute of Urban Development Krakov

**Напомена Комисије:**

**Ауторизовани радови кандидата као и наведене „монографије“ НИСУ ДОСТАВЉЕНИ.**

**Референца под ред. бројем 1.:** „Просторни план Републике Српске до 2015. године“ није дјело монографског карактера, како наводи Кандидат, већ је то развојни плански документ.

**Референца под ред. бројем 2.:** „Поправка или преправка? – анализа опција развоја локалне самоуправе у РС и ФБиХ“, Бања Лука: ЕДА.- Кандидат, као што је то предходно наведено, ову референцу сврстава у монографије. У приложеној документацији пише: „ Студија је производ развојне агенције Еда из Бањалуке (за више информација погледати [www.edabl.org](http://www.edabl.org)). Припремљена је од стране експерата који чине: проф. др Здравко Злокапа, мр Александар Драганић, мр Бранислав Бијелић, Ранко Карапетровић и мр Здравко Миовчић (вођа тима). Бања Лука , мај 2008.“

У прилог овој референци кандидат наводи: „ Студија је припремљена уз подршку Фонда отворено друштво БиХ и Иницијативе за реформу и јавне управе Института отворено друштво из Будимпеште“.

**Референца под редним бројем 3. :** UN-HABITAT (2013). The State of European Cities in Transition 2013: Taking stock after 20 years of reform. Као и претходне двије ни ова референца није достављена у форми како је то у Библиографији назначено ( у форми монографије), а ни у било којој форми. Из приложене документације се не види ни форма ни суштина наведене публикације, а ни конкретно учешће Кандидата.

**Стручни радови:**

**Напомена: НИСУ ДОСТАВЉЕНИ**

У Пријави, под референцом „Стручни радови“ кандидат наводи: „ Као руководилац или члан радног тима (првенствено обрађивач сегмената о природним условима, становништву, насељима, становању и јавним службама) др Бранислав Бијелић је учествовао у изради сљедећих просторних и урбанистичких планова на територији БиХ“:

- „Просторни план општине Теслић 2002-2015 (члан радног тима)“
- „Просторни план општине Градишка 2005 – 2020 (руководилац радног тима)“
- „Урбанистички план Градишке 2005 – 2020 (члан радног тима)“
- „Просторни план Републике Српске до 2015. године (члан радног тима)“
- „Просторни план града Источно Сарајево до 2015. године (руководилац радног тима)“
- „Измјена Урбанистичког плана Јања 2006 – 2015 (члан радног тима)“
- „Просторни план општине Приједор 2008-2018 (руководилац радног тима)“
- „Просторни план општине Милићи 2011-2031. година (руководилац радног тима)“
- „Просторни план општине Љубиње 2011 2031. година (руководилац радног тима)“
- „Просторни план општине Братунац 2011-2031. година (руководилац радног тима)“
- „Урбанистички план Рогатице 2014 – 2034 (члан радног тима)“
- „Урбанистички план Прједора 2012 – 2032 (члан радног тима)“
- „Просторни план за подручје Босанско-подрињског кантона Горажде за период од 20 година (руководилац радног тима)“
- „Измјена и допуна Просторног плана општине Нови Травник 2026. година (члан радног тима)“
- „Просторни план општине Вукосавље 2013 – 2033. година (руководилац радног тима)“
- „Измјене и допуне Просторног плана општине Добретићи 2007 – 2027. година (руководилац радног тима)“
- Урбанистички план Горњих Подградаца 2014 – 2034 (члан радног тима)“
- Урбанистички план Нове Тополе 2014 – 2034 (члан радног тима).

УКУПАН БРОЈ БОДОВА: 63

**г) Образовна дјелатност кандидата:**

Образовна дјелатност прије последњег избора/реизбора

*(Навести све активности (публикације, гостујућа настава и менторство) сврстаних по категоријама из члана 21.)*

Образовна дјелатност после последњег избора/реизбора

*(Навести све активности (публикације, гостујућа настава и менторство) и број бодова сврстаних по категоријама из члана 21.)*

УКУПАН БРОЈ БОДОВА:

-

**д) Стручна дјелатност кандидата:**

Стручна дјелатност кандидата прије последњег избора/реизбора (Навести све активности сврстаних по категоријама из члана 22.)

Стручна дјелатност кандидата (послије последњег избора/реизбора) (Навести све активности и број бодова сврстаних по категоријама из члана 22.)

УКУПАН БРОЈ БОДОВА: -
-----------------------

**УКУПАН БРОЈ БОДОВА: 63**

<b>Укупан број бодова</b>	
Просјечна оцјена с првог циклуса	
Просјечна оцјена с другог циклуса	
Научна/умјетничка дјелатност кандидата	
Образовна дјелатност кандидата	
Стручна дјелатност кандидата	

### *Други кандидат*

**а) Основни биографски подаци :**

Име (име оба родитеља) и презиме:	<b>Видомир ( Миладин, Радојка) Обрадовић</b>
Датум и мјесто рођења:	21. 2. 1963., Кршеви, Соколац
Установе у којима је био запослен:	Основна школа „Петар Докић“ у Сарајеву; Средњошколски машински центар у Подгорици. Од 1994. г. власник и директор туристичког предузеће „Орион“, Власеница.
Радна мјеста:	Наставник географије, професор географије , директор туристичког предузећа
Чланство у научним и стручним организацијама или удружењима:	Друштво просторних планера у Републици Српској, Географско друштво Републике Српске, Српско географско друштво

**б) Дипломе и звања:**

<b>Основне студије</b>	
Назив институције:	Природноматематички факултет, Сарајево
Звање:	Професор географије
Мјесто и година завршетка:	Сарајево, 1987. год.
Просјечна оцјена из цијелог студија:	8,4
<b>Постдипломске студије:</b>	
Назив институције:	Универзитет у Бањој Луци, Природно- математички факултет, у Бањој Луци. На Географском факултету у Београду 2014. г. одбранио је докторску тезу под називом

	„Природне и антропогене вриједности у функцији развоја туризма на примјеру регије Бинач“.
Звање:	Магистар географских наука
Мјесто и година завршетка:	Универзитет у Бањој Луци, ПМФ, 25. 8. 2006. године
Наслов завршног рада:	„Економско-географске одлике општине Власеница са посебним освртом на развој туризма“.
Научна/умјетничка област (подаци из дипломе):	Магистар географских наука
Просјечна оцјена:	8,83
<b>Докторске студије/докторат:</b>	
Назив институције:	Универзитет у Београду, Географски факултет
Мјесто и година одбране докторске дисертације:	Унив. у Београду, Географски факултет, 2014. године
Назив докторске дисертације:	„Природне и антропогене вриједности у функцији развоја туризма на примјеру регије Бинач“.
Научна/умјетничка област (подаци из дипломе):	Доктор географије
Претходни избори у наставна и научна звања (институција, звање, година избора)	-

**в) Научна/умјетничка дјелатност кандидата**

Радови прије посљедњег избора/реизбора

(Навести све радове сврстане по категоријама из члана 19. или члана 20.)

**Научна монографија националног значаја**

1. Обрадовић В.: *Туристичко-географска монографија регије Бинач*, СПКД „Просвјета“, 2016.

10 бодова

2. Обрадовић В.: *Економско-географске одлике општине Власеница са посебним освртом на развој туризма* (туристичко-географска монографија), СПКД „Просвјета“, 2014.

10 бодова

**Научни радови у научном часопису националног значаја**

1. Обрадовић В.: *Систем туристичких потенцијала општине Власеница*, Географско друштво Републике Српске, Гласник бр. 12, Бањалука, 2008.

6 бодова

2. Обрадовић В.: *Просторно-функционална организација села Врело и могућности туристичке валризације*, Географско друштво Републике Српске, Гласник бр. 21, Бањалука, 2017. (Рад рецензиран и примљен у штампу. У прилогу документације потписана и овјерена изјава Издавача)

6 бодова



**Оригинални научни рад у водећем научном часопису међународног значаја**

1. HEMATOLOGICAL CHARACTERISTICS OF DELMINICHTHYS GHETALDII (STEINDACHNER 1882) INHABITING KARST REGION OF EASTERN HERZEGOVINA, ARCHIVES OF BIOLOGICAL SCIENCES, BELGRADE, 2014. coauthored by R. Dekić A. Ivanc, Ž. Erić, V. Obradović, G. Trbić, Svjetlana Lolić, Maja Manojlović, and Nina Janjić.

4 бода

**Радови на научним скуповима са међународним учешћем штампани у зборницима радова**

1. **Обрадовић В.:** *Еко-туризам у функцији одрживог развоја на примјеру регије Бирач*, Друга еколошка конференција са међународним учешћем, Смедерево, 2016. Планска и нормативна заштита простора и животне средине. Асоцијација просторних планера Србије, Универзитет у Београду.

5 бодова

2. **Обрадовић В.:** *Просторни план општине Власеница 2007-2020. у контексту проблемских рјешења*. Планска и нормативна заштита простора и животне средине. Асоцијација просторних планера Србије, Универзитет у Београду, 2015. год.

5 бодова

3. **Обрадовић В.:** *Просторна и функционална организација традиционалне сеоске архитектуре у контексту климатских прилика у регији Бирач*, Осми научно- стручни скуп са међународним учешћем. Планска и нормативна заштита простора и животне средине, Плић, 2015.

5 бодова

4. **Обрадовић В.:** *Каравлашка насеља регије Бирач*. 4. Српски конгрес географа са међународним учешћем, Копаоник, 2015.

5 бодова

5. **Пецељ М, Обрадовић В.:** *Значај дела Јевта Дедијера за развој географске науке у Босни и Херцеговини*.

5 бодова

**Научни радови на научним скуповима објављени у зборницима радова националног значаја**

1. **В. Обрадовић:** *Етнолошке одлике регије Бирач*, Зборник радова обиљежавања 20 година Географског друштва Републике, Географско друштво Републике Српске, Српске, Бањалука, 2013.

2 бода

2. **В. Обрадовић:** *Поклоничко путовање у Хиландар, ДУХОВНИ И КУЛТУРНИ СВЕТИОНИК СРПСКОГ НАРОДА*. Глас Истока, часопис за науку, умјетност, књижевност и друштвени живот, Источно Сарајево, 2012.

2 бода

**Аутор и учесник на пројектима:**

- *Стратегија развоја општине Власеница*, Власеница 2009. (Сарадник)
- *Стратегија развоја туризма општине Власеница*, Власеница 2009. Сарадник,
- *Мозућности развоја еко и етно-туризма општинџ Шековићи.* Шековићи, 2010. (Самостални пројекат)
- *Мозућност смјештаја туриста у руралној средини општине Шековићи*, Шековићи, 2009. (Самостални пројекат)
- *Мозућност развоја Спортско-рекреативног центра Игришта на Јавор планини код Власенице*, Власеница, 2009. (Пројекат са Туристичком организацијом општине Власеница)
- *Мозућност туристичке валоризације планинарског спорта на планини Сјемећ код Рогатице*, Рогатица 2010. (Самостални пројекат)
- *„Туристички водич општине Власеница“*, Власеница 2010. (Пројекат са Туристичком организацијом општине Власеница)
- *Уређење канала Казани и мозућности изградње еко-центра Талине*, Соколац, 2010. (Самостални пројекат за еколошко друштво Еко-туризам „Деветак“, Соколац)
- *Туристичка карта општине Власеница*, Власеница, 2012. (Пројекат са Туристичком организацијом општине Власеница)
- *Туристичка сигнализација општине Власеница*, Власеница, 2012. (Пројекат са Туристичком организацијом општине Власеница)

Радови послџе последњег избора/реизбора

(Навести све радове, дати њихов кратак приказ и број бодова сврстаних по категоријама из члана 19. или члана 20.)

-

**УКУПАН БРОЈ БОДОВА: 65**

**г) Образовна дјелатност кандидата:**

Образовна дјелатност прије последњег избора/реизбора

(Навести све активности (публикације, гостујућа настава и менторство) сврстаних по категоријама из члана 21.)

Кандидат има наставно искуство стечено у институцијама основног и средњег образовања

Образовна дјелатност послџе последњег избора/реизбора

(Навести све активности (публикације, гостујућа настава и менторство) и број бодова сврстаних по категоријама из члана 21.)

-

**УКУПАН БРОЈ БОДОВА: -**

**д) Стручна дјелатност кандидата:**

Стручна дјелатност кандидата прије последњег избора/реизбора (Навести све активности сврстаних по категоријама из члана 22.)
-
Стручна дјелатност кандидата (послије последњег избора/реизбора) (Навести све активности и број бодова сврстаних по категоријама из члана 22.)
-
УКУПАН БРОЈ БОДОВА: -

**УКУПАН БРОЈ БОДОВА: 65**

Укупан број бодова	
Просјечна оцјена с првог циклуса	(члан 26)
Просјечна оцјена с другог циклуса	-
Научна/умјетничка дјелатност кандидата	(члан 19)
Образовна дјелатност кандидата	-
Стручна дјелатност кандидата	-

**Трећи кандидат**

Име (име оба родитеља) и презиме:	<b>Драгана (Винко, Љиљана) Кузмановић</b>  Одредбом члана 77. Закона о високом образовању („Службени гласник Републике Српске“ , бр. 73/10, 104/11, 84/123, 108/13, 44/15 и 90/16 ) пропиосани су минимални услови за избор у наставничко звање доцента: Кандидат мора имати научни степен доктора наука у одговарајућој научној области. Сходно законским одредбама кандидат Драгана Кузмановић, мастер просторни планер <b>НЕ ИСПУЊАВА</b> минималне услове за избор у звање наставника (нема докторат наука).
-----------------------------------	--

### III. ЗАКЉУЧНО МИШЉЕЊЕ

На основу детаљног увида у достављену конкурсну документацију Комисија констатује да су се на расписани конкурс, за избор наставника на ужу научну област **Просторно планирање и одрживи развој** пријавила три кандидата: **Бранислав Бијелић**, доктор просторног планирања, **Видомир Обрадовић**, доктор географије и **Драгана Кузмановић**, ма просторног планирања.

На основу члана 77. Закона о високом образовању („Службени гласник Републике Српске“, 73/10 и члана 135 Статута Универзитета у Бањој Луци (број 02/04-3.927-15/12), Комисија констатује да пријављени кандидати **др Бранислав Бијелић** и **др Видомир Обрадовић**, испуњавају формалне и суштинске услове за избор у наставничко звање, док кандидат **Драгана Кузмановић**, ма просторног планирања, не испуњава услове Конкурса.

Редослијед кандидата који испуњавају услове Конкурса за избор у наставно звање, по основу укупног броја бодова:

1. **Др Видомир Обрадовић** - укупан број бодова = 65
2. **Др Бранислав Бијелић** - укупан број бодова = 63




Цијенићи научни опус кандидата који испуњавају услове избора у наставничко звање Комисија констатује да кандидат **др Видомир Обрадовић** има предност у односу на кандидата др Бранислава Бијелића. Та предност се манифестује у референцама, у којим је кандидат др Видомир Обрадовић показао изграђен теоријско-методолошки приступ фундаменталним истраживањима географског простора, укључујући аспект валоризације и планирања. Такав приступ није било могуће видјети из достављене документације и достављених прилога кандидата др Бранислава Бијелића. Оба кандидата, кроз објављене радове у научним часописима и зборницима радова са домаћих и скупова са међинарним учешћем показала су посвећеност проблематици планирања простора и изради просторно-планске документације. За разлику од кандидата др Бранислава Бијелића, који се, у истраживачком смислу, фокусирао на различита питања из сфере методологије израде просторно-планских докумената, др Видомир Обрадовић се фокусирао на фундаменталан приступ истраживању географског простора и валоризацију геопросторних потенцијала, те на њихово мјесто и улогу у просторно-планским документима и моделима одрживог развоја. Такав приступ, по мишљењу Комисије, кандидату др Видомиру Обрадовићу даје предност у односу на кандидата др Бранислава Бијелића.

На основу предходно утврђеног, Комисија са задовољством предлаже Наставно-научном вијећу Природно-математичког факултета Универзитета у Бањој Луци да прихвати овај Извјештај и кандидата др **Видомира Обрадовића**, доктора географије изабере у звање **доцента** на ужу научну област **Просторно планирање и одрживи развој**, те да исти упути Сенату Универзитета на усвајање.

Уколико се на Конкурсу пријавило више кандидата у Закључном мишљењу обавезно је навести ранг листу свих кандидата са назнаком броја освојених бодова, на основу које ће бити формулисан приједлог за избор

У Бањој Луци, 05. 04. 2017. године

**Потпис чланова комисије**

1.   
Др Рајко Гњато, ред. проф, предсједник
2.   
Др Дејан Филиповић, ред. проф, члан
3.   
Др Богдан Лукић, ванр. проф, члан

**IV. ИЗДВОЈЕНО ЗАКЉУЧНО МИШЉЕЊЕ**

(Образложење члан(ов)а Комисије о разлозима издвајања закључног мишљења.)

Потпис чланова комисије са издвојеним закључним мишљењем

1. \_\_\_\_\_
2. \_\_\_\_\_