

**УНИВЕРЗИТЕТ У БАЊОЈ ЛУЦИ**  
**ФАКУЛТЕТ: Архитектонско-грађевинско-геодетски факултет**



## ИЗВЈЕШТАЈ КОМИСИЈЕ

*о пријављеним кандидатима за избор наставника и сарадника у звање*

### І ПОДАЦИ О КОНКУРСУ

Одлука о расписивању конкурса, орган и датум доношења одлуке:

Одлука Сената Универзитета у Бањој Луци број 01/04-3.1443/22 од 08.07.2022. године и Одлука Наставно-научног вијећа Архитектонско-грађевинско-геодетског факултета Универзитета у Бањој Луци о именовању Комисије за писање Извјештаја за избор у звање наставника број 14/3.868-1/22 од 21. 06. 2022. године

Ужа научна/умјетничка област:

Историја и теорија архитектуре и урбаног развоја

Назив факултета:

Архитектонско-грађевинско-геодетски факултет

Број кандидата који се бирају

Један (1)

Број пријављених кандидата

Један (1)

Датум и мјесто објављивања конкурса:

Дневне новине *Глас Српске* 08.07.2022. и интернет страница Универзитета у Бањој Луци 08.07.2022. <https://unibl.org/uploads/files/strane/konkursi/Konkurs.13.7.pdf>

**Састав комисије:**

Према одлуци Наставно-научног вијећа Архитектонско-грађевинско-геодетског факултета Универзитета у Бањој Луци о именовану Комисије за писање Извјештаја за избор у звање наставника број 14/3.868-1/22 од 21.06.2022. године комисију чине:

1. др Мирослав Малиновић, ванредни професор, ужа научна област Историја и теорија архитектуре и урбаног развоја, Архитектонско-грађевинско-геодетски факултет Универзитета у Бањој Луци, предсједник,
2. др Саша Чворо, ванредни професор, ужа научна област Архитектонске технологије, Архитектонско-грађевинско-геодетски факултет Универзитета у Бањој Луци, члан,
3. др Владимир Мако, редовни професор, ужа научна област Историја, теорија и естетика архитектуре и визуелних уметности и обнова градитељског наслеђа Архитектонски факултет Универзитета у Београду, члан.

**Пријављени кандидат:**

1. др Јасна Гузијан, дипл. инж. архитектуре

**II ПОДАЦИ О КАНДИДАТИМА***Први кандидат*

<b>а) Основни биографски подаци :</b>	
Име (име оба родитеља) и презиме:	Јасна (Крста и Анкица) Гузијан
Датум и мјесто рођења:	03.10.1973. Призрен, Република Србија
Установе у којима је био запослен:	Завод за заштиту споменика културе, Призрен, Р. Србија, 1998-2000.  Архитектонско-грађевински факултет Универзитета у Бањој Луци, 2001-2005.  „Урбанистички завод Републике Српске“, а.д. Бања Лука, 2005-2012. ЈУ „Нови урбанистички завод Републике Српске“, Бања Лука, 2012-2015.  ЈУ „Институт за урбанизам, грађевинарство и екологију Републике Српске“, Бања Лука, 2015-2020. Универзитет у Бањој Луци, Архитектонско- грађевинско-геодетски факултет, 2021-сада
Радна мјеста:	архитекта- конзерватор стручни сарадник одговорни пројектант и планер стручни сарадник у настави
Чланство у научним и стручним организацијама или удружењима:	– Савез архитеката Републике Српске – Удружење урбаниста Србије

<b>б) Дипломе и звања:</b>	
<b>Основне студије</b>	
Назив институције:	Грађевинско - архитектонски факултет Универзитета у Приштини
Звање:	Дипломирани инжењер архитектуре
Мјесто и година завршетка:	Приштина, 1998. године
Просјечна оцјена из цијелог студија:	7, 12
<b>Постдипломске студије:</b>	
Назив институције:	Архитектонско - грађевински факултет Универзитета у Бањој Луци
Звање:	Магистар техничких наука из области архитектуре и урбанизма
Мјесто и година завршетка:	Бања Лука, 07.10.2010. године
Наслов завршног рада:	„Урбана обнова градова до 30 000 становника БиХ – пример града Требиња“
Научна/умјетничка област (подаци из дипломе):	Одсек: Архитектонски; Смер: Историчар архитектуре – конзерватор
Просјечна оцјена:	9, 25
<b>Докторске студије/докторат:</b>	
Назив институције:	Архитектонско-грађевинско-геодетски факултет Универзитета у Бањој Луци
Звање:	Доктор техничких наука из области архитектуре и урбанизма
Мјесто и година одбране докторске дисертације	Бања Лука, 07.06.2021. године
Назив докторске дисертације:	„Обрасци урбане регенерације у функцији очувања идентитета историјског језгра – студија случаја Требиње“
Научна/умјетничка област (подаци из дипломе):	архитектура и урбанизам
Просјечна оцјена:	-
Претходни избори у наставна и научна звања (институција, звање, година избора)	-

<b>в) Научна/умјетничка дјелатност кандидата</b>
<b>Оригинални научни рад у часопису међународног значаја (Члан 19/8)</b>
Цвијић, Синиша и Гузијан, Јасна. (2013). Cultural and historical heritage – an asset for city branding. <i>Spatium</i> , No 30, Институт за урбанизам Србије, Београд, 2013. pp. 23-27. UDC 316.72: 711.42(497.6) ; 316.334.56: 316.7(497.6), DOI: 10.2298/SPAT1330023C..... <b>10 бодова</b>
<i>(Часопис је на листи Scopus од 2011. године а редовно је био категорисан као међународни часопис од националног значаја Републике Србије)</i>

**Abstract:** *Achieving wider recognition is part of the development agenda of contemporary cities, which are all confronted with the need to stand out and compete against one another. City branding reads as and plays an important role in this struggle for recognition. The identity of a city is generated over a long period, as it undergoes historical change, resulting in cultural diversity as the product of a specific environment. This paper discusses the possibility of using the cultural and historical heritage of Trebinje and its identity as an asset to create its city brand. Trebinje is a small city situated in the vicinity of Dubrovnik, a major tourist destination with a rich cultural and historical heritage and an excellent city brand. Dubrovnik may be seen as jeopardising the development of Trebinje's authentic identity; on the other hand, the strong historical ties between the two cities can actually be used as an asset to develop Trebinje's city brand. The material and non-material heritage which helped the formation of Trebinje's identity, is analysed. The Mediterranean region in which it is located, its rich history, authentic architecture and different cultural influences, including the national poet Jovan Dučić, have all helped create Trebinje's genius loci. The same factors may be used to communicate its new image. After that, the paper outlines models of the possible use of the recognised assets to brand the city and emphasise the importance of the effective presentation of these assets for creating a recognisable city image. It also proposes specific actions and interventions that may contribute to branding the city.*

**Key words:** *identity, brand image, city branding, Trebinje, asset, genius loci, cultural and historical heritage.*

**Резиме:** Достицање ширег препознавања је дио развојних стратегија савремених градова који се сусрећу са потребом да се истакну и такмиче у односу на друге. Брендирање градова се очитује и игра важну улогу у њиховој борби за препознатљивост. Идентитет града је стваран током дугог периода и он пролази кроз историјске промјене, резултујући у културној разноликости као резултату специфичне околине. Овај чланак расправља о могућностима коришћења културно-историјског наслеђа Требиња и његов идентитет као ресурс за креирање брэнда. Требиње је мали град, сјештен у близини Дубровника, капиталне туристичке дестинације са богатим културним и историјским наслеђем изузетним брэндом. Може се рећи да Дубровник угрожава аутентични идентитет Требиња. Анализирано је материјално и нематеријално наслеђе које је помогло креирању идентитета Требиња. Медитерански регион у коме је смјештено, богата прошлост, аутентична архитектура и различити културни утицаји укључујући пјесника Јована Дучића су допринели креирању *genius loci*-а. Исти фактори се могу користити у преношењу новостворене слике. Након тога чланак излаже моделе могуће употребе препознатих преимућстава у брендирању града и његове околине и да нагласи важност презентације истих у креирању препознатљиве слике града. Такође сепредлажу акције и интервенције које могу користити у процесу брендирања.

**Кључне речи:** идентитет, брендирање, брендирање града, Требиње, *asset*, *genius loci*, културно и историјско наслеђе

*КАТЕГОРИЗАЦИЈА НА РАДУ: Original scientific paper/Оригиналан научни рад*

### **Прегледни научни рад у часопису националног значаја или поглавље у монографији истог ранга (Члан 19/12)**

**Гузијан, Ј.** (2008). Урбана обнова заштићеног културно-историјског језгра Бањалуке-*Urban regeneration of Banja Luka's protected cultural and historical core*. Монографија научно-истраживачког пројекта Архитектонско-грађевинског факултета Универзитета у Бањалуци (ур. Симоновић, Д., Новаковић, Н.): *Урбана и градитељска обнова Града Бањалуке у духу одрживог развоја – уводна разматрања*. Бања Лука: Архитектонско-грађевински факултет Универзитета у Бањалуци, pp.261-278. СР 711.4 (497.6 Бањалука) (082) 502.131.1: 711, ISBN 978-99938-616-8-3, COBBISS.BH-ID 674840.....**6 бодова**

**Резиме:** Рад се бави анализом просторно културно-историјских целина које представљају градске просторе који документују историју града кроз све фазе његовог развоја. Једна од таквих заштићених целина је и простор уз улице Младена Стојановића и Краља Петра I Карађорђевића, тј. простор који је настао пробијањем јаке саобраћајнице за време Аустроугарске познате као Царски друм. Развојне могућности дефинисане су у правцу квалитетне трансформације простора која подразумева заштиту карактера постојећег ткива, хоризонталну и вертикалну регулацију, ревитализацију постојећих и увођење нових намена за објекте и просторе. У раду су анализирани промена простора кроз планске документе и промене у просторној организацији грађевина, те однос према парцелама, типовима градње као и доградње у поступку реконструкције заштићеног подручја. Анализа представља основ за унапређење градитељског наслеђа и смернице за архитектонско обликовање у заштићеним просторима. Рад пружа основу за будућу трансформацију постојећег грађевинског фонда у духу савремених принципа заштите. Допринос рада је анализирани простор као пример за урбано очување и урбану обнову целог града.

Кључне речи: заштићене просторно-културне историјске целине, урбана обнова, градитељско наслеђе  
**НЕ ПОСТОЈИ КАТЕГОРИЗАЦИЈА НА РАДУ, НИТИ ЈЕ ДОСТАВЉЕНА ПОТВРДА**

**Научни рад на научном скупу међународног значаја, штапман у цјелини (19/15)**

**Гузијан, Ј.** и Цвијић, С. (2010). Принципи обнове културно-историјских језгара градова Босне и Херцеговине, У Зборнику радова: *Пете Конференције о интегративној заштити-Нови концепти заштите и обнове урбаних цјелина -интегративна конзервација и одрживи развој* (ур. Шиљековић, С. и Савић, Ј.). Бања Лука: Републички завод за заштиту градитељског и природног наслеђа Републике Српске, стр. 73-83. UDC 930.85 (497.6) (082); 341.22: 008 (497.6) (082) .....**5 бодова**

**Резиме:** Рад се бави истраживањем урбане обнове градова као приоритетом просторног и урбаног планирања крајем XX века. Основни циљ рада је да укаже на на градитељско наслеђе као необновљив ресурс и важан елемент код урбане обнове града. Истраживање је обухватило анализу и дефинисање општинских принципа урбане обнове градова на простору Босне и Херцеговине. Осим општег циља обнове културно-историјског језгра као целине постоје такође циљеви очувања појединачних архитектонских објеката, вредних амбијената, микроурбаних простора, унапређење јавног простора, отварање визура, те очувања симбиозе природне и изграђене средине. Рад се базира на градовима са очуваним културним и карактеристичним природним наслеђем на простору Босне и Херцеговине. Упоредивањем просторних целина босанскохерцеговачких градова, може се закључити да се појавна различитост у урбаној структури градова, веже за утицај природних, геоморфолошких и климатских као и друштвених, историјских и културних услова. Пратећи различите примере очуваних просторно-историјских целина у градовима Босне и Херцеговине и коришћењем већ успостављених принципа разрађених на примеру града Требиња анализира се могућност примене истих на друге просторне целине..

**Кључне речи:** обнова градова, културно -историјска језгра, амбијент, микроурбана целина, архитектонско дело

*КАТЕГОРИЗАЦИЈА НА ПОТВРДИ: Прегледни рад*

**Свијић, С., Guzijan, J.** (2012). Analysis of Modern Day Planning in Relation the Preservation of Identity Inherited Urban Units. In Conference proceedings: *International Conference New Urbanity Vs. Global Challenge*. Strand, 2012, Belgrade: Sustainable Urban Society Association, pp. 106-116. ISBN 978-86-89111-00-2, COBISS SR ID 19042744. .... **5 бодова**

**Abstract:** *Old urban complexes grew as influenced by a number of environmental factors, such as terrain configuration, protection from wind, exposure to sun and the availability of water sources, as well as social conditions, which at a specific point in time contributed to the shaping of settlements into recognizable forms, making them mute testimonies to the past. One generation passed its experience on to the next, teaching it how to adapt settlements to respond to environmental and other influences. As building heritage is demolished or inadequately restructured, old neighborhoods gradually lose their uniqueness. The architectural culture of cities is increasingly neglected, and so is the need to harmonize the new with the old. Residential buildings suffer the greatest damage as cities are deprived of their identities. Generally neglected by both preservation agencies and urban planners, residential neighborhoods undergo the most drastic urban change, frequently abrupt and ill-conceived. This paper explores the treatment of inherited urban complexes in present-day urban plans, by focusing on Trebinje's Krš neighborhood. Neighborhood Krš was the first to be built beyond the city walls erected under Turkish rule. The case study is intended to ascertain the current state of the neighborhood against the applicable urban plans and related documents, as well as adopted international charters prescribing the preservation of cultural, historical and natural complexes. Preserving existing urban structures is important owing to inherent efforts to prevent the demolition of building heritage, while simultaneously striving to safeguard the authentic spirit of cities. The paper studies closely the applicable urban plans and related documents, exploring the measure to which international preservation charters and conventions have been integrated in them, as well as the effects of their implementation in the case of neighbourhood Krš,*

**Резиме:** На формирање старих урбаних целина утицало је много како природних фактора, као што је конфигурација терена, заветрина, осунчање и извори, тако и друштвених околности које су у одређеном историјском тренутку детерминисале препознатљив облик насеља као немо сведочанство прохујалог времена. Искуство које се преносило из генерације у генерацију прилагодило је насеља природним и другим условима. Рушењем и неквалитетним преобликовањем затечене изграђене структуре као и неуклапањем новоградње, стара насеља су почела да губе своју оригиналност. Занемарује се култура грађења одређеног града као и потреба за складом између наслеђених и нових структура. У губљењу идентитета једног града највише су старале стамбене четврти. Углавном занемариване од стране службе заштите као и планера, стамбене четврти су највише трпеле урбане промене често брзе и лоше планиране. Рад се бави

истраживањем третмана наслеђених урбаних целина у савременим планским документима, на примеру требињског насеља Крш. Насеље Крш настало је као прво насеље ван градског бедема из времена османске владавине. Студијом случаја ће бити анализирано трнотно стање насеља, као и могућности његовог очувања у односу на постојећа планска документа и усвојене међународне повеље из области заштите културно историјских и природних цјелина. Заштита изграђене градске структуре значајна је јер представља борбу за очување градитељског наслеђа од рушења, али истовремено представљају и борбу за очување вредности „духа града“. Рад ће се бавити истраживањем нивоа уграђености међународних повеља и конвенција на пољу заштите у планским документима, те анализом самих докумената и резултата њихове примене на примеру насеља Крш.

*КАТЕГОРИЗАЦИЈА НА ПОТВРДИ: scientific work/научни рад*

**Гузијан, Ј., Цвијић, С. (2016).** Градски парк „Петар Кочић“ – пример (не) очувања урбаног идентитета. У Зборнику радова (ур. Борковић, А., Малиновић, М.) *Савремена Теорија и пракса у градитељству*. 12. Међународна научно – стручна конференција. Бања Лука: Универзитет у Бањој Луци Архитектонско -грађевинско-геодетски факултет, стр. 287-294. ISBN 978-99976-663-1-4, УДК 69: 71/72(048.3) 624(048.3) .....**5 бодова**

**Резиме:** Свака интервенција у урбаном ткиву захтева комплетну анализу која подразумева сагледавање са различитих аспеката: морфологије, екологије, економије и социологије. Обезбеђивање континуитета у развоју града и уважавање урбаног контекста омогућују очување идентитета и *genius loci*-а. Градски парк у Бањалуци саграђен је 1931. Године на земљишту старог муслиманског гробља, а споменик Петру Кочићу, који се налази у парку, откривен је 1932. Године. У току свог постојања Градски парк је више пута мењао свој изглед и назив. Тренутни изглед парка је резултат конкурсног решења из 2002. године којим се првобитна концепција парка потпуно изгубила. Овај рад се бави истраживањем колико су интервенције, направљене у току постојања парка, допринеле губљењу првобитног идентитета парка, те колико је историја парка показатељ урбане историје града који је непрестано у процесу губљења и тражења идентитета.

**Abstract:** *No intervention in the urban fabric should be allowed without a full prior analysis of its different elements and from a number of aspects, those of morphology, environmental preservation, economy and sociology. Ensuring continuous urban development and respect for the urban context allows the preservation of identity and genius loci. Urban planning in the local area has been routinely approached bearing in mind one aspect only, that of economic feasibility, while disregarding sociological factors and the habits of the local inhabitants. Urban planning in the socialist era did not take into account the inherited physical structure; instead, planners strove to remove anything that resembled bourgeois town culture. The revolutionary zeal of this era swallowed the major landmarks and sights in many cities and towns, destroying their identities and elements of the different cultures that met and fused in the area. Equally so, we witness a lack of constructive or positive attitude towards the urban context and identity in the contemporary practices. Banja Luka city park was built in 1931, on the land of an old Muslim cemetery; the Petar Kočić memorial, located in the park, was installed in 1932. In its lifetime, the city park has changed its appearance and name several times. The current look of the park is the result of a 2002 competition. The winning design completely transformed it, removing even the slightest traces of its original design. This paper is part of research into the park transformations and into evaluating their contribution to the loss of the original identity of the park, evidencing that its history is also indicative of the city's urban history, one which is constantly in the process of losing and reclaiming its identity.*

*КАТЕГОРИЗАЦИЈА НА РАДУ: Scientific paper /Научни рад*

**Guzijan, J., Cvijic, S. (2018).** Building heritage as an important factor of city branding, In Book of proceedings (ed. Antunovic, B.): *International scientific Conference on contemporary theory and practice in construction XIII*. Banja Luka: University of Banja Luka Faculty of Architecture, Civil Engineering and Geodesy, pp. 313-321. doi 10.7251/STP1 8 13313G ISSN 2566-4484.....**5 бодова**

**Резиме:** Градови данашњице у свом развоју сусрећу се са изазовом такмичења у глобалном свету и потребу за истицањем својим посебности. Нарочито су угрожени мањи градови који у процесу глобализације остају невидљиви поред великих метропола. Брендирање градова се последњих година истакло као могућност у стратегији развоја и привлачењу нових инвестиција. Рад је истражује улогу идентитета и могућност употребе градитељског наслеђа у процесу брендирања града Бањалуке. То подразумева аутентичан изглед града, материјално, као и нематеријално наслеђе који представљају потенцијале у процесу брендирања. Такође је важна промоција наслеђа односно формирање слике града која представља више од форме и изграђене структуре. Према раније дефинисаној методологији у раду ће се испитати могућности улога ових фактора у процесу брендирања Бањалуке.

**Кључне речи:** брендирање, градитељско наслеђе, Бања Лука

**Abstract:** One challenge that present-day cities face as they develop is their having to compete on a global scale and to accentuate that which sets them apart from other cities. In that sense, smaller cities are especially under threat, as they live in the shadow of metropolises in the process of globalization. Recently, place branding has proven itself capable of providing opportunities in terms of development strategies and attracting new investment. This paper examines the role of identity and the possibility of using building heritage in the process of branding, in this particular case, of the City of Banja Luka. This is in connection with the authentic appearance of the city and its tangible as well as intangible cultural heritage, which is all potential for branding. Heritage promotion is of equal importance, i.e., creating an image of the city according to which it transcends its form and built structure. In line with a previously specified methodology, the paper examines the potential roles of these factors in the process of branding of the City of Banja Luka.

**Keywords:** branding, building heritage, Banja Luka

**КАТЕГОРИЗАЦИЈА НА РАДУ:** Original scientific paper/Оригинални научни рад

**Guzijan, J. Cvijić, S. (2018).** Planning and development of hospital campuses in urban city structure- axample of the city of Banja Luka. In Conference proceedings: *1st Conference on urban planning and regional development –new approach in urban infastructure planning strategies*. Sarajevo: UKI BiH, IPSA Institut, AABiH, pp. 115-121. ....**5 бодова**

**Апстракт:** Болнички комплекси остављају видљив траг на урбаној морфологији и ткиву града. Болнице се граде на визуелно истакнутим и приступачним локацијима, еколошки погодним, обogaћеним зеленилом, са могућностима за проширење, уз добру саобраћајну инфраструктуру повезаност са свим деловима града. Одabrana локација за градњу болничког комплекса је најстатичнији фактор у флексибилности болничке инфраструктуре, јер егзистира на истом простору деценијама. Болнички комплекси се планирају на период од 50 до 100 година јер су на краћи временски рок неисплативи. Међутим, нетипичност ових структура, као и брзи развој и промене који се дешавају у медицини захтевају посебну пажњу приликом планирања и пројектовања ових комплекса. Пожељно је да локација намењена за болнички комплекс буде интегрисана у урбаном ткиву града, да је олакшана приступаћност, и да се корисници услуга и болнички пацијенти не осећају изоловано. Болнички комплекси могу да садрже и објекте јавне намене. Рад се бави планирањем и развојем комплекса Универзитетског клиничког центра Републике Српске, као и могућношћу изводљивости модернизације и обједињавања свих функција везаних за здравствене услуге на јединственој локацији на Паприковцу. Након земљотреса 70-тих година прошлог века приступило се изналажењу локације за изградњу објеката здравствене заштите, постојећа локација болнице није имала развојног потенцијала, а остале привремене локације здравствених установа биле су неадекватне. Након усвојене локације на Паприковцу, спроведен је конкурс за нови медицински центар. Целокупном стратегијом и проведбеном документацијом за град Банјалуку, планирано је да комплекс Универзитетско – клиничког центра, као референтна установа, обједини све клинике и здравствене услуге као и установе образовања у области здравства. На овом примеру ће се у раду анализирати предности и недостаци обједињавања функција здравства у оквиру јединственог комплекса на Паприковцу, те праћење развоја и потреба ове установе кроз постојећу планску документацију. Истраживање ће обухватити анализу са економског, еколошког, физичког и друштвеног аспекта завршетка оваквог комплекса у урбаном ткиву Банја Луке. Какве промене на урбаној матрици града доноси, пре свега саобраћајној и осталој инфраструктури, изградња једног Центра односно “Медицинског кампуса”? Многе здравствене установе тренутно су смештене на атрактивним локацијима у самом средишту града, а након њиховог измештања отварају се нове могућности за развој тих локација. **Кључне речи:** болнички кампус, стратегијско планирање, Банја Лука, регионални центар

**КАТЕГОРИЗАЦИЈА НА ПОТВРДИ:** scientific work / научни рад

**Гузијан, Ј., Цвијић, С. (2022).** Urban planning with the aim of improving health – an example of spa Slatina near Laktaši. In Conference proceedings: *International conference 18 th summer school of urbanism and sustainable development*. Vrnjačka Banja: pp. 23-28 , ISBN-978-86-84275-45-7.....**5 бодова**

**Резиме:** Урбани развој донео је многе предности као што је побољшање инфраструктуре, друштвеног живота и унапређење локалне економије. Са друге стране урбанизација доноси проблеме који негативно утичу на становништво, ресурсе и животну средину. Здрав град представља важан аспект одрживог града и друштва у целини. Пандемија Ковид 19 потпуно је преобликовала урбани живот и довела до слабљења социјалних контаката, погоршања менталног здравља и потребе за планирањем урбаних простора који су адекватни здравом животу. Јачање урбаног планирања оријентисаног на подизање нивоа здравља становништва као и правилно коришћење постојећих ресурса помоћи ће унапређењу здравља уз уважавање свих аспеката одрживог развоја. Овај рад истражује концепт развоја здравих градова уз холистички приступ анализирајућу студију случаја бање Слатине. Насеље треба да омогући да Општина Лакташи због својих природних карактеристика односно постојања извора термоминералних вода пружа могућност

развоја здравствених активности. Посебно се издваја насеље Слатина као засебна туристичка целина која се користи за бањски, сеоски и спортско – рекреативни туризам. Бања Слатина је проглашена заштићеним природним подручјем - Парк природе у циљу унапређења природних ресурса и њихово коришћење у туристичке, спортско-рекреационе, еколошке, здравствене, образовне и културне потребе у складу са принципима одрживог развоја. Парк природе Слатина се интензивно користи од стране становништва Бања Луке и Лакташа као и корисника бањског лечења. Овај рад доприноси бољем разумевању здравог урбаног планирања где се посебна пажња посвећује природним ресурсима и њихова инетракција са урбаним ткивом.

**Abstract:** *Urban development has brought advantages such as improvement of infrastructure, social life and local economy. On the other side, urbanization causes issues that negatively affect citizens, resources and environment. A healthy city is an important aspect of a sustainable city and society as a whole. COVID 19 pandemic has completely reshaped urban life and led to weakening of social contacts, deteriorating mental health and the need to plane urban spaces that are adequate wellbeing in urban life. Strengthening urban planning, which is focused on improving health of citizens and correct usage of current resources, will contribute to improving health while respecting all aspects of sustainable development. The paper explores a concept of development of healthy cities with a holistic approach while analyzing a case study of the spa Slatina. The suburb should enable the Municipality of Laktaši to develop health activities due to its natural characteristics, that is, springs of thermo-mineral waters. The focus is on the suburb Slatina which is an individual tourist unit used for spa, village, sport and recreational tourism. The spa Slatina has been declared a protected natural area – Nature Park with the aim of improving natural resources and their usage in tourist, sport, recreational, ecological, health, educational and cultural purposes in line with the principles of sustainable development. The Nature Park Slatina is widely used by the citizens of Banja Luka and Laktaši as well as by patients from the spa. The paper contributes to better understanding of a healthy urban planning where the special attention is paid to natural resources and their interaction with urban tissue.*

**КАТЕГОРИЗАЦИЈА НА ПОТВРДИ:** *Original scientific paper/ Оригинални научни рад*

**Guzijan, J. Cvijić, S. (2022).** Culture of memory and heritage as a strong connection – a case of Monastery of the Holy Archangels in Prizren, In Conference proceedings: *International conference on contemporary theory and practice in construction XV, Stepgrad XV* (ed. Maksimović, S. And Kosić-Jeremić, S.). Banja Luka: University of Banja Luka, Faculty of Architecture, Civil Engineering and Geodesy, pp. 466-475. DOI 10. 7251/STP2215466G. ISSN 2566-4484.....**5 бодова**

**Abstract:** The paper researches monasteries as special “places” that are culture bearers from the Middle Ages – when this type of religious community was established – to the present day. They are strongly embedded in the identity of a nation in a way that they have all characteristics of tangible and intangible heritage. The paper researches a relationship that monasteries have as a point of gathering, culture preservation, customs and tradition, which contributes to building knowledge about the manner of living in past centuries. A case study, which was used to explore the role of monasteries in a collective memory and fostering of Serbian cultural heritage, relates to the Monastery of the Holy Archangels in Prizren which was an important pillar of Serbian medieval culture. Keywords: Cultural heritage; cultural memory; (in)tangible values; monasteries, Prizren

**Резиме:** Рад се бави истраживањем манастира као посебних “места“ који су носиоци културе од средњег века – од када је овај вид верске заједнице установљен - до данашњег дана. Овај рад истражује однос који манастири имају као тачке окупљања, очување културе, обичаја и традиције што доприноси да се унапреди знање о начину живота у прошлим вековима. Студија случаја, којом се истражује улога манастира у колективној меморији и у његовању српског културног наслеђа, односи се на Манастир Светих Арханђела код Призрена који је био важан стуб српске средњовековне културе. У методолошком смислу рад се може подјелити у две фазе. Прва фаза подразумева прикупљање и обраду података, док су у другој фази ти подаци анализирани и валоризовани на основу чега су дати закључци. Овај рад је показао комплексност узајамних односа између материјалног наслеђа и културе сећања. С једне стране култура сећања доприноси колективној потреби за реконструкцију и оживљавање материјалног наслеђа. С друге стране обновом долази до оживљавања садржаја, активности које доприноси креирању идентитета који у свом корјену има културу, традицију, обичаје.

Кључне ријечи: културно наслеђе, култура памћења, (не)материјалне вредности, манастири, Призрен

**КАТЕГОРИЗАЦИЈА НА РАДУ:** *Review paper /Прегледни научни рад*



<b>Лексикографска јединица или карта у публикацији националног значаја (члан 19/34)</b>
<p><b>Гузијан, Ј., Цумбо, А. (2020).</b> Институт за урбанизам, грађевинарство и екологију Републике Српске, <i>Еннциклопедија Републике Српске</i>, Академија наука и умјетности Републике Српске.....<b>3 бода</b> (Публикација је у припреми) ДОСТАВЉЕНА КОПИЈА ДОКАЗА</p>
<b>Кратко или претходно саопштење (Члан 19/42)</b>
<p><b>Гузијан, Ј. Цвијић, С. (2009).</b> Културно-историјско наслеђе као потенцијал развоја туризма на примеру градова Требиња и Јајца, <i>Архитектура и урбанизам</i>, 27, стр. 57-61. Београд: Институт за архитектуру и урбанизам Србије, УДК: 338.483.12(497.6) ISSN 0354-6055 (print) ISSN 2217-8074 (online) , COBBIS.BH-ID 1798936. ....<b>1 бод</b></p> <p><i>(Часопис Архитектура и урбанизам је од 2009. год. врхунски национални часопис из области саобраћаја, урбанизма и грађевинарства, уврштен на листу Министарства просвете, науке и технолошког развоја (МПНТР) Републике Србије у категорију М51)</i></p> <p>Рад се бави испитивањем могућности укључивања културног наслеђа у развојну културну и туристичку политику. У раду је описан и валоризован туристички потенцијал историјски и уметнички значајних урбаних целина на примерима Требиња и Јајца, као два града са очуваном историјским језгрима у Босни и Херцеговини. Јајце је један од ретких градова у Босни и Херцеговини на чијој се физичкој структури могу препознати трагови различитих историјских периода кроз које је град пролазио у току свог развоја. Требиње је стари град на размеђу различитих утицаја и интереса, има дугу и богату историју која је мењала не само изглед и садржај његовог урбаног језгра, већ и његов значај. Захваљујући туризму, заштита природних и културноисторијских вредности градова попут Требиња и Јајца, може се остварити у складу са економским потенцијалом који имају. Рад указује на даљи развој оба ова туристички потенцијална са дефинисаним стратегијама која би садржавала формирање препознатљивог брэнда за сваки од њих., те потпуна стратегија туристичког развоја на нивоу државе која би увезивала ова два мјеста и допуњавала их другима туристичким атракцијама којих свакако има у Босни и Херцеговини</p> <p>Кључне речи: културноисторијско наслеђе, туристички потенцијал, Требиње, Јајце КАТЕГОРИЗАЦИЈА НА РАДУ: кратко или претходно саопштење</p>
<b>Награда или признање на међународној уметничкој манифестацији- изложби (Члан 20/10)</b>
<p>Прва награда 23. Међународног салона урбанизма у категорији просторни планови -ЈУ "Нови урбанистички завод Републике Српске" - члан радног тима. Београд: Удружење урбаниста Србије, 2014. године.....<b>4 бода</b> ДОСТАВЉЕНА КОПИЈА ДОКАЗА</p>
<b>Чланство у стручним жиријима у земљи (Члан 20/17)</b>
<p>Члан жирија испред Савеза архитеката Републике Српске на <i>Конкурсу за избор најбоље дрвене столице</i> у оквиру Стручне конференције производња намештаја и прерађивача дрвета 4.јуна, 2010. године, Бања Лука.....<b>2 бода</b> ДОСТАВЉЕНА КОПИЈА ДОКАЗА</p>
<b>Учешће на међународној изложби из области архитектуре, урбанизма и дизајн (Члан 20/18)</b>
<p><b>Jasna Guzijan , d . i . a . ,</b> Marija Vilhelm Dejanović , d . i . p . a . , Dragana Pašić, d.i.saob., i tim Urbanistički.zavoda Banja Luka, <i>Regulacioni plan Lauš 1</i>, Izložen rad na II Salonu pejzažne arhitekture, Udruženje pejzažnih arhitekata Srbije, Beograd, 2007 .....<b>2 бода</b> ДОСТАВЉЕНА КОПИЈА ДОКАЗА</p>
<b>УКУПАН БРОЈ БОДОВА – НАУЧНА/УМЈЕТНИЧКА ДЈЕЛАТНОСТ: 63,00</b>

<b>г) Образовна дјелатност кандидата:</b>	
<b>Други облици међународне сарадње (конференције, скупови, радионице (Члан 21/10))</b>	
International Scientific Conference Regional Development, Spatial Planning and Strategic Governance. Belgrad. Serbia, Decembar 7 <sup>th</sup> to 8 <sup>th</sup> . 2009.....	<b>3 бода</b>
<i>ДОСТАВЉЕНА КОПИЈА ДОКАЗА О УЧЕШЋУ</i>	
Учешће: Летња школа урбанизма: Здрав град, е-простор нови информациони системи катастра непокретности, нови облици туризма, дигитализација јавних простора. Врњачка Бања. 19-21. маја 2022. ....	<b>3 бода</b>
<i>ДОСТАВЉЕНА КОПИЈА ДОКАЗА О УЧЕШЋУ</i>	
Међународна конференција Савремена теорија и пракса у градитељству, Архитектонско-грађевинско-геодетски факултет, Бања Лука, 16-17.06.2022. ....	<b>3 бода</b>
<i>ДОСТАВЉЕНА КОПИЈА ДОКАЗА О УЧЕШЋУ</i>	
Научни скуп са међународним учешћем Савремена теорија и пракса у градитељству, Архитектонско-грађевинско-геодетски факултет, Бања Лука, 24-25.05.2018.....	<b>3 бода</b>
<i>ДОСТАВЉЕНА КОПИЈА ДОКАЗА О УЧЕШЋУ</i>	
Workshop on Social Impacts, Industry Transformation, Research Challenges in the Internet of Things and Smart Citie, Friedrich Naumann Foundation Western Balkans, Smart Cities Education Initiatives (SCEI), Digital Transformation in BiH. 14.12.-17.12.2018. Banja Luka.....	<b>3 бода</b>
<i>ДОСТАВЉЕНА КОПИЈА ДОКАЗА О УЧЕШЋУ</i>	
Тренинг за енергетски менаџмент у јавном сектору у Републици Српској, септембар – децембар, Сарајево, 2021. године.....	<b>3 бода</b>
<i>ДОСТАВЉЕНА КОПИЈА ДОКАЗА О УЧЕШЋУ</i>	
Participation: Conference In(Tangible) Heritage(s). AMPS and The Kent School of Architecture and Planning. Canterbury, UK., 15 <sup>th</sup> -17 <sup>th</sup> June, 2022 .....	<b>3 бода</b>
<i>ДОСТАВЉЕНА КОПИЈА ДОКАЗА О УЧЕШЋУ</i>	
<b>УКУПАН БРОЈ БОДОВА – ОБРАЗОВНА ДЈЕЛАТНОСТ: 21,00</b>	

<b>д) Стручна дјелатност кандидата:</b>	
<b>Стручни рад у часопису националног значаја (с рецензијом) (Члан 22/4)</b>	
Cvijić, Siniša i <b>Guzijan, Jasna</b> . 2016. Urban regeneration as an instrument of identity preservation: a case study of Trebinje 's Krš district, <i>Arhiv za tehničke nauke</i> , 14 (1), pp.19-28 UDC: 711.4: 502.131.1(497.6 Trebinje). DOI: 10.7251/afts.2016.0814.019C. COBISS.RS-ID 5844248.....	<b>2 бода</b>
<i>(Часопис је у тренутку издавања био водећи национални часопис I категорије код Министарства науке и технологије Републике Српске. Рад је категорисан као стручни рад )</i>	
<i><b>Abstract:</b> Established in the first half of the 18<sup>th</sup> century, the district of Krš in Trebinje was the first settlement to grow up outside the town walls. It grew up spontaneously in response to the local natural environment and under a mixture of Mediterranean and Oriental influences. Since the second half of the 20<sup>th</sup> century, the district has faced dilapidation, a process that has not been countered yet, despite its recognised value as a cultural asset and the quality of its ambience. In this paper the present state of the district of Krš is analysed, along with the possibility of</i>	

*its adequate protection relative to the applicable spatial and town plans, town planning ordinance and international charters on the protection of cultural and natural heritage sites. Also considered is the formulation of a special strategy that would help regenerating the area under consideration as well as safeguard its intangible cultural heritage and genius loci.*

**Keywords:** Trebinje, urban regeneration, identity, genius loci

**Резиме:** Насеље Крш у Требињу је настало као прво насеље ван градског бедема које се развијало још од прве половине XVIII века. Карактерише га спонтаност настанка, прилагођеност природним условима, те спој медитеранског и оријенталног утицаја. У другој половини XX века се уочава пропадање овог насеља које до данас није заустављено без обзира на препознате амбијенталне и културне вриједности. У раду ће бити анализирано тренутно стање насеља Крш, као и могућности његове адекватне заштите у односу на постојећа планских документа и усвојене међународне повеље из области заштите културно историјских и природних цјелина. Такође ће бити размотено формирање посебне стратегије која би уз урбану обнову допријела очувању нематеријалне културне баштине и genius loci-a.

**Кључне речи:** Требиње, урбана обнова, идентитет, genius loci

**КАТЕГОРИЗАЦИЈА НА РАДУ:** Professional paper/ стручни рад

### **Рад у зборнику радова са међународног стручног скупа (Члан 22/5)**

**Гузијан, Јасна.** 2008. Културно-историјско наслеђе у одрживом урбаном развоју. Зборник радова *Савремене технологије за одрживи развој градова*. 14-15. новембар, 2008, Бања Лука: Институт заштите, екологије и информатике, стр. 117-126 .....**3 бода**

**Резиме:** У раду је анализирана заштићена просторна културно- историјска целина уз улицу Младена Стојановића и Краља Петра I Карађорђевића у Бањалуци. Основни циљ рада је одрживи развој културно историјског наслеђа који подразумева акцију паралелно са новом изградњом чиме се обезбеђује и процес обнављања. У раду су анализирани промене простора кроз планске документе и промене у просторној организацији, одос према парцелама, типови градње, доградња у поступку реконструкције. Анализа представља основ за унапређење градитељског наслеђа и смернице за архитектонско обликовање у заштићеним просторима. Планска документација је основ за будућу трансформацију постојећег грађевинског фонда у духу савремених принципа заштите. У раду се наглашава значај овог простора његове централне функције уз препоруку да се простор у будућности решава кроз варијантна решења или конкурсе као квалитетнији приступ планирања заштићених простора.

**Кључне речи:** културно-историјско наслеђе, одрживи развој, урбана обнова, градитељско наслеђе

**Guzijan, Jasna and Arnautović, Dragica.** 2011. Application of principles of energy efficiency in the renewal of towns and cities with preserved historical and cultural complexes – a case study of Trebinje. International conference Energy Management in Cultural Heritage, Dubrovnik, 6-8. April, 2011. p.1-11 .....**3 бода**

Ово истраживање се односи на град Требиње као урбани концепт са очуваном урбаном матрицом и садржи анализу типичне локалне структуре у циљу идентификовања принципа унапређења енергетске ефикасности применљиве у медитеранским климатским зонама. Студија случаја се фокусира на зграду Музеја Херцеговине која је полсужила као пилот пројекат који може у будућности да се прошири и на друге објекте. Наведена студија случаја показује потенцијал и начине за унапређење енергетске ефикасности. Коришћење обновљивих извора енергије може помоћи у изградњи зграда и допринесе напорима ублажавања климатских промена. Истраживање је показало да се животног век зграда може продужити побољшањем њихове енергетске ефикасности што помаже у очувању градитељског наслеђа.

**Кључне речи:** градитељско наслеђе, урбана обнова, енергетска ефикасност, обновљиви извори енергије

### **Рад у зборнику радова са националног стручног скупа (Члан 22/6)**

**Гузијан, Јасна.** 2006. Положај Призрена у регионалном окружењу, 1. Зборник радова Архитектонско-грађевинско факултета. *Ретроспектива научне мисли и визије развоја архитектонско – грађевинског факултета у Бањалуци*, Бања Лука: Архитектонско – грађевински факултет. стр. 141-153.....**2 бода**

У раду је дат кратак преглед развоја Призрена и јачање његове улоге услед повољног географског положаја, са циљем да се развије у регионални центар за три и више општина. Значајно ограничење представља спонтани урбани развој и неконтролисано ширење града у периоду 60-тих година прошлог века. Услед великих промена у броју и структури становништва које су се догодиле 1990.године пројекције

демографског развоја су непотпуне и непоуздане. Сходно свему томе рад има за циљ да укаже на потенцијале града Призрена и његов утицај у ширем подручју Метохије.

Кључне речи: спонтани урбани развој, демографске пројекције, регионални центар

**Guzijan, Jasna. 2008. Zaštićena prostorno kulturno – istorijska celina ulice Kralja Petra I Karađorđevića i Mladena Stojanovića u Banjaluci, Banja Luka: Časopis za arhitekturu i građevinarstvo Prostor<sup>s</sup> br.1. str.20-29.....0 бодова**

*(Часопис у тренутну издавања није био категорисан при Министарству науке и технологије)*

Staro jezgro Banjaluke u svom današnjem obliku formirano je već krajem XVIII veka, U tom periodu je Banjaluka počela da poprima izgled evropskog grada sa masivnim reprezentativnim objektima dok su ulice ka periferiji dobile prostorne odrednice sa značajnim porodičnim stambenim objektima, na koje se vezivala dalja izgradnja poštujući građevinske i regulacione linije. Jedno od zaštićenih jezgara Banjaluke su i ulice Kralja Petra I Karađorđevića i Mladena Stojanovića. U savremenoj epohi preobražaj urbanih struktura se može objasniti kroz planove koji proučavaju područje unutar mnogih disciplina, naročito onih koje se bave zaštitom i unapređenjem graditeljskog nasleđa. Ukoliko grad ima svoju prošlost gde postoje slojevi arhitekture, on ima svoju kulturno-istorijsku vrednost i postaje predmet brige i čuvanja. Poznavanje sadašnjeg stanja bez uvida u prošlost može nas navesti na pogrešna predviđanja budućnosti. Prostorne kulturno-istorijske celine su veoma složene, sa prirodnim i stvorenim strukturama iz različitih vremenskih epoha i izložene su promenama. Proširenje interesa zaštite od pojedinačnih objekata na četvrti, naselja pa i čitave gradove uključuje u proces zaštite, planerske, urbanističke institucije i sve druge činioce zainteresovane za prostorno uređenje. Ovim se ne umanje uloga službe za zaštitu, već se traži jače angažovanje i izrada dokumentacije.

#### **Верификован архитектонски, урбанистички план или студија (22/14)**

Члан радног тима: Измјене и допуне Просторног плана Републике Српске до 2025. године. проф. др Борислав Стојков, Весна Симић...**Јасна Гузијан** и др. ЈУ Нови урбанистички завод Републике Српске, Бања Лука: 2015. године ..... **2 x 0,3 = 0,6 бода**  
*(Достављена потврда и извод из дигиталне архиве Министарства за просторно уређење и екологију Републике Српске)*

Сарадник на пројекту: Манастира светих Арханђела код Призрена, XIV век, споменик културе – културно добро од изузетног значаја- СК 1366. Завод за заштиту споменика културе Призрен. Призрен: 1998. година..... **2 x 0,3 = 0,6 бода**  
*(Достављена потврда од стране Покрајинског завода за заштиту споменика културе Приштина -Лепосавић)*

Сарадник на пројекту: Цркве Ваведења Богородичиног (Црква свете Недеље) у Призрену XIV, споменик културе-културно добро од значаја, Завод за заштиту споменика културеПризрен. Призрен: 1998. година..... **2 x 0,3 =0,6 бода**  
*(Достављена потврда од стране Покрајинског завода за заштиту споменика културе Приштина -Лепосавић)*

Сарадник на пројекту: Црква Светог Спаса у Призрену, XIV век, споменик културе - културно добро од изузетног значаја. СК 1401. Завод за заштиту споменика културе Призрен. Призрен: 1998. година..... **2 x 0,3 = 0,6 бода**  
*(Достављена потврда од стране Покрајинског завода за заштиту споменика културе Приштина -Лепосавић)*

Сарадник на пројекту: Цркве Светог Ђорђа у Горњем Селу код Призрена, XVI век, споменик културе - културно добро од изузетног значаја. СК 1408. Завод за заштиту споменика културе Призрен. Призрен: 1998. година..... **2 x 0,3 = 0,6 бода**  
*(Достављена потврда од стране Покрајинског завода за заштиту споменика културе Приштина -Лепосавић)*

Члан радног тима: Истраживање за потребе доношења Одлуке о проглашењу историјског градског подручја Требиња националним спомеником Босне и Херцеговине. Комисија за очување националних споменика Босне и Херцеговине. Сарајево: 2019..... <b>2 x 0,3 = 0,6 бода</b> (Достављена потврда са именима учесника од стране Комисије за очување националних споменика БиХ)
Члан радног тима: Просторни план за подручје Херцегбосанске жупаније за период од 20 година. ЈУ Институт за урбанизам, грађевинарство и екологију Републике Српске. Бања Лука: 2017. године..... <b>2 x 0,3 = 0,6 бода</b> (Достављена копија доказа)
Члан радног тима: Регулациони план за простор између Булеvara војводе Степе Степановића, улице Вељка Млађеновића, оградe комплекса „Инцел“ -а и десне обале ријеке Врбас у Бањалуци. Урбанистички завод Републике Српске.а.д. Бања Лука. Бања Лука: 2005. године..... <b>2 x 0,3 = 0,6 бода</b> (Достављена копија доказа)
Члан радног тима: Урбанистички пројекат „Спортско рекреативног центра“ у Бихаћу у обухвату насеља Луке. Урбанистички завод Републике Српске.а.д. Бања Лука. Бања Лука: 2006. године..... <b>2 x 0,3 = 0,6 бода</b> (Достављена потврда од стране Службе за урбанистичко планирање, грађење, имовинско -правне и геодетске послове Града Бихаћа)
Члан радног тима: Измена Урбанистичког пројекта за подручје Мањуреви – стадион - Топлана у Градишкој. Урбанистички завод Републике Српске.а.д. Бања Лука. Бања Лука: 2006. године..... <b>2 x 0,3 = 0,6 бода</b> (Достављена копија доказа)
Члан радног тима. „Измјена дијела Регулационог плана Центар“ Општина Добој. Урбанистички завод Републике Српске.а.д. Бања Лука. Бања Лука: 2007. године..... <b>2 x 0,3 = 0,6 бода</b> (Достављена копија доказа)
Члан радног тима: Регулациони план индивидуалног насеља Чесма -Мађир II у Бања Луци. Урбанистички Завод Републике Српске, а.д. Бања Лука. Бања Лука: 2007. године..... <b>2 x 0,3 = 0,6 бода</b> (Достављена копија доказа)
Члан радног тима: Регулациони план „Лауш 1“ у Бања Луци. Урбанистички Завод Републике Српске, а.д. Бања Лука. Бања Лука: 2007. године..... <b>2 x 0,3 = 0,6 бода</b> (Достављена копија доказа)
Члан радног тима: Регулациони план „Засад поље“ Град Требиње. Урбанистички завод Републике Српске.а.д. Бања Лука. Бања Лука: 2008. године..... <b>2 x 0,3 = 0,6 бода</b> (Достављена копија доказа)
Члан радног тима: Регулациони план „Стари град“ Град Требиње. Урбанистички завод Републике Српске.а.д. Бања Лука. Бања Лука: 2009. године..... <b>2 x 0,3 = 0,6 бода</b> (Достављена копија доказа)
Члан радног тима. Регулациони план централног дијела насеља Крупа на Врбасу, Град Бања Лука. Урбанистички завод Републике Српске а.д. Бања Лука. Бања Лука: 2010. године..... <b>2 x 0,3 = 0,6 бода</b> (Достављена копија доказа)
Члан радног тима: Измјена и допуна Регулационог плана „Центар II“ Општина Завидовићи. ЈУ Нови урбанистички завод Републике Српске. Бања Лука: 2015. године..... <b>2 x 0,3 = 0,6 бода</b> (Достављена копија доказа)

<p>Руководилац радног тима: Зонинг план подручја посебне намјене туристичко – рекреативног центра „Балкана“ Општина Мркоњић Град. ЈУ Институт за урбанизам, грађевинарство и екологију Републике Српске. Бања Лука: 2016. године  .....<b>2 x 0,3 = 0,6 бода</b>  <i>(Достављена копија доказа)</i></p>
<p>Члан радног тима: Измјена дијела Регулационог плана Паприковац -Петрићевац зона „Д“ Град Бања Лука. Бања Лука: ЈУ Институт за урбанизам, грађевинарство и екологију Републике Српске. 2018. године.....<b>2 x 0,3 = 0,6 бода</b>  <i>(Достављена копија доказа)</i></p>
<p>Члан радног тима: „Измјена и допуна Регулационог плана Центар“ Град Босанска Крупа. Бања Лука: ЈУ Институт за урбанизам, грађевинарство и екологију Републике Српске Бања Лука: 2018. године. ....<b>2 x 0,3 = 0,6 бода</b>  <i>(Достављена потврда од стране Градоначелника Града и Службе за просторно уређење, имовинско правне и геодетске послове Града Босанска Крупа)</i></p>
<p>Члан радног тима: Измјена и допуна Регулационог плана „пословна зона Пилана“ Град Босанска Крупа. ЈУ Институт за урбанизам, грађевинарство и екологију Републике Српске. Бања Лука: 2019. године. ....<b>2 x 0,3 = 0,6 бода</b>  <i>(Достављена потврда од стране Градоначелника Града и Службе за просторно уређење, имовинско правне и геодетске послове Града Босанска Крупа)</i></p>
<p>Члан радног тима: Измјена дијела Регулационог плана за уређење обала Врбаса у Граду Бањалуци. ЈУ Институт за урбанизам, грађевинарство и екологију Републике Српске. Бања Лука: 2019. године. ....<b>2 x 0,3 = 0,6 бода</b>  <i>(Достављена копија доказа)</i></p>
<p>Пројектант- члан тима: Урбанистичко -архитектонска анализа за одређивање најповољније локације за изградњу основне школе и санацију постојећег објекта ЈУ Основне школе „Никола Тесла“ у Дервенти. Архитектонско грађевинско-геодетски факултет Универзитета у Бањој Луци. Бања Лука: 2022. године ..... <b>2 x 0,3 = 0,6 бода</b>  <i>(Достављена копија доказа)</i></p>
<p>Члан радног тима: Урбанистичко – технички услови за реконструкцију и подјелу пословног простора на два дијела у канцеларије (пословнице банке) у Улици Цара Лазара бр.21, на земљишту означеном као к.ч.бр.189 к.о. Бањалука IV (н.п.) у Бањалуци. ЈУ Нови урбанистички завод Републике Српске. Бања Лука 2012. године.....<b>2 x 0,3 = 0,6 бода</b>  <i>(Достављена копија доказа из дигиталне архиве Града Бања Лука)</i></p>
<p>Члан радног тима: Урбанистичко – технички услови за реконструкцију, адаптацију и доградњу постојећег јавног објекта „Центар за професионалну рехабилитацију и запошљавање инвалида“ у Улици Војвођанска бб у Бањалуци, на земљишту означеном као к.ч.бр. 592 и дијела парцеле к.ч.бр.566/1 К.О. Бањалука 7 (н.п.) у Бањалуци. ЈУ Нови урбанистички завод Републике Српске. Бања Лука 2013. године.....<b>2 x 0,3 = 0,6 бода</b>  <i>(Достављена копија доказа из дигиталне архиве Града Бања Лука)</i></p>
<p>Члан радног тима: Стручно мишљење са урбанистичко – техничким условима за постављање привременог објекта- киоска у Улици Светога Саве, на земљишту означеном као к.ч.бр. 675/1 К.О. Мркоњић Град II у Мркоњић Граду. ЈУ Нови урбанистички завод Републике Српске. Бања Лука 2013. године.....<b>2 x 0,3 = 0,6 бода</b>  <i>(Достављена копија доказа)</i></p>
<p>Члан радног тима: Урбанистичко – технички услови за реконструкцију и адаптацију пословног простора бр. 6 из трговине мјешовите робе у кафе бар у приземљу стамбено пословног објекта у улици Првог крајишког корпуса бр. 15 на к.ч. 1756/3 КО Бања Лука 7. Бања Лука 2012. године.....<b>2 x 0,3 = 0,6 бода</b>  <i>(Достављена копија доказа из дигиталне архиве Града Бања Лука)</i></p>

<p>Члан радног тима: Урбанистичко – технички услови за реконструкцију, доградњу и надоградњу индивидуалног стамбеног објекта у Улици Ђуре Јакшића, на земљишту означеном као к.ч.бр.544/1 к.о. Бањалука VIII (н.п.) у Бањалуци. ЈУ Нови урбанистички завод Републике Српске. Бања Лука 2013. године.....<b>2 x 0,3 = 0,6 бода</b> (Достављена копија доказа из дигиталне архиве Града Бања Лука)</p>
<p>Члан радног тима: Урбанистичко – технички услови за реконструкцију пословног објекта у сврху промене намене дела подрумских помоћних просторија за потребе трговине у пословни простор -игре на срећу, легализација дограђеног дела објекта, привремено задржавање дограђених делова објекта и доградња монтажно-демонтажне надстрешнице у приземљу, на пословном објекту у Улици Цара Лазара бр.19, на земљишту означеном као к.ч.бр. 187/3, 187/4 и на делу 187/1, К.О. Бањалука IV, у Бањалуци. ЈУ Нови урбанистички завод Републике Српске. Бања Лука 2014. године.....<b>2 x 0,3 = 0,6 бода</b> (Достављена копија доказа из дигиталне архиве Града Бања Лука)</p>
<p>Члан радног тима: Урбанистичко – технички услови за легализацију изведене реконструкције постојећег пословног простора у дијелу индивидуалног стамбено-пословног објекта у сврху промјене намјене из продавнице непрехрамбене робе у рошриљници у Улици Степе Степановића, на земљишту означеном као к.ч.бр. 149 К.О. Бањалука 4 у Бањалуци. ЈУ Нови урбанистички завод Републике Српске. Бања Лука 2014. године.....<b>2 x 0,3 = 0,6 бода</b> (Достављена копија доказа из дигиталне архиве Града Бања Лука)</p>
<p>Члан радног тима: Урбанистичко – технички услови за изградњу објекта родитељске куће „Искра“ у улици Јована Рашковића, на земљишту означеном као к.ч.бр. 400/26 К.О. БањаЛука VII (нови премер) у БањаЛуци. ЈУ Институт за испитивање материјала и конструкција Републике Српске. Бања Лука: 2015. године.....<b>2 x 0,3 = 0,6 бода</b> (Достављена копија доказа)</p>
<p>Члан радног тима: Урбанистичко – технички услови за постављена четири једнострана рекламна паноа на фасади објекта тржног центра „Конзум“ у Улици Алеја Светога Саве бр.69, на земљишту означеном као к.ч.бр. 1632/23 к.о. Бањалука VI у Бањалуци. ЈУ Институт за урбанизам, грађевинарство и екологију Републике Српске. Бања Лука: 2015. године.....<b>2 x 0,3 = 0,6 бода</b> (Достављена копија доказа из дигиталне архиве Града Бања Лука)</p>
<p>Члан радног тима: Урбанистичко – технички услови за легализацију нелегалних делова постојећег стамбеног објекта, реконструкција првог спрата и крова, доградња балкона и постављање дела оградe на парцели у Улици Милоша Обилића бр.11, на земљишту означеном као к.ч.бр. 395/1 к.о. Бањалука IV у Бањалуци. ЈУ Институт за урбанизам, грађевинарство и екологију Републике Српске. Бања Лука: 2015. године...<b>2 x 0,3 = 0,6 бода</b> (Достављена копија доказа из дигиталне архиве Града Бања Лука)</p>
<p>Члан радног тима: Урбанистичко – технички услови за доградњу стамбеног објекта на земљишту означеном као к.ч. 1747/2 К.О. Мркоњић Град II, ЈУ Институт за урбанизам, грађевинарство и екологију Републике Српске. Бања Лука: 2016. године .....<b>2 x 0,3 = 0,6 бода</b> (Достављена копија доказа)</p>
<p>Члан радног тима: Стручно мишљење и урбанистичко -технички услови за легализацију пословног објекта сервис за моторна возила на земљишту означеном као к.ч.бр. 952 и 953 к.о. Шипово у Општини Шипово. ЈУ Институт за урбанизам, грађевинарство и екологију Републике Српске. Бања Лука: 2016. године.....<b>2 x 0,3 = 0,6 бода</b> (Достављена копија доказа)</p>

<p>Члан радног тима: Урбанистичко -технички услови за легализацију постојећег Ватрогасног дома и припадајућих гаража у Хварској улици, на земљишту означеном као к.ч.бр. 743 к.о. Бањалука 8, у Бања Луци. ЈУ Институт за урбанизам, грађевинарство и екологију Републике Српске. Бања Лука: 2016. године.....<b>2 x 0,3 = 0,6 бода</b> (Достављена копија доказа из дигиталне архиве Града Бања Лука)</p>
<p>Члан радног тима: Урбанистичко -технички услови за реконструкцију и адаптацију пословног простора у сврху раздвајања на два пословна простора и постављање монтажно – демонтажне рампе за лица са умањеним тјелесним способностима на пословном објекту Г.П. „Крајина“, на земљишту означеном као к.ч.бр. 3741 к.о. Бањалука 7 (н.п.) у Бањалуци. ЈУ Институт за урбанизам, грађевинарство и екологију Републике Српске. Бања Лука: 2016. године.....<b>2 x 0,3 = 0,6 бода</b> (Достављена копија доказа из дигиталне архиве Града Бања Лука)</p>
<p>Члан радног тима: Урбанистичко -технички услови за легализацију изведене промјене намјене дијела гаражног простора у котловницу и легализацију изведене доградње спратности Цу и постојећих резервоара, у пословном комплексу „Нови Јелшинград“ на углу улице Бранка Пердува и Пољског партизанског батаљона у Бањалуци. ЈУ Институт за урбанизам, грађевинарство и екологију Републике Српске. Бања Лука: 2016. године. ....<b>2 x 0,3 = 0,6 бода</b> (Достављена копија доказа из дигиталне архиве Града Бања Лука)</p>
<p>Члан радног тима: Урбанистичко -технички услови за реконструкцију, надоградњу и доградњу индивидуалног стамбено -пословног објекта у Улици Триве Амелице бр. 56, на земљишту означеном као дио к.ч.бр. 226/1 и дијела к.ч.бр. 226/2 к.о. Бањалука 7 у Бањалуци. ЈУ Институт за урбанизам, грађевинарство и екологију Републике Српске. Бања Лука: 2016. године. ....<b>2 x 0,3 = 0,6 бода</b> (Достављена копија доказа из дигиталне архиве Града Бања Лука)</p>
<p>Члан радног тима: Урбанистичко -технички услови за легализацију бетонског потпроног зида, у Улици Дујке Комљеновића 134 Ф, на земљишту означеном као к.ч.бр. 316/22 и 316/4 к.о. Ребровац I (н.п.) у Бањалуци. ЈУ Институт за урбанизам, грађевинарство и екологију Републике Српске. Бања Лука: 2016. године. ....<b>2 x 0,3 = 0,6 бода</b> (Достављена копија доказа из дигиталне архиве Града Бања Лука)</p>
<p>Члан радног тима: Урбанистичко -технички услови за промјену намјене дијела стамбене јединице у пословни простор -фризерски салон на земљишту означеном као к.ч.бр. 5028 к.о. Бањалука 7 (н.п.) у Улици Карађорђевој бр.95 у Бањалуци. ЈУ Институт за урбанизам, грађевинарство и екологију Републике Српске. Бања Лука: 2016. године...<b>2 x 0,3 = 0,6 бода</b> (Достављена копија доказа из дигиталне архиве Града Бања Лука)</p>
<p>Члан радног тима: Урбанистичко -технички услови за постављени самостојећи рекламни медиј -јарбол у Улици Пут српских бранилаца бр.117, на земљишту означеном као к.ч.бр. 115 к.о. Дервиши (н.п.) у Бањалуци. ЈУ Институт за урбанизам, грађевинарство и екологију Републике Српске. Бања Лука: 2016. године. ....<b>2 x 0,3 = 0,6 бода</b> (Достављена копија доказа из дигиталне архиве Града Бања Лука)</p>
<p>Члан радног тима: Урбанистичко -технички услови за изграду вреловодног прикључка и топлотне подстанице за прикључење пословног објекта Владе и Народне скупштине Републике Српске на систем гријања градске Топлане у Улици Вука Караџића, на земљишту означеном као 3303/1 и 3303/4 к.о. Бањалука 7 (н.п.) у Бањалуци. ЈУ Институт за урбанизам, грађевинарство и екологију Републике Српске. Бања Лука: 2016. године. ....<b>2 x 0,3 = 0,6 бода</b> (Достављена копија доказа из дигиталне архиве Града Бања Лука)</p>



<p>Члан радног тима: Урбанистичко -технички услови за постављање рекламног паноа на кровној проходној тераси колективног стамбено -пословног објекта и самостојећег рекламног паноа на партеру унутар парцеле у Улици Ранка Шипке бр. 30, на земљишту означеном као к.ч.бр. 2046/1 (н.п.) к.о. Бањалука 7 у Бањалуци. ЈУ Институт за урбанизам, грађевинарство и екологију Републике Српске. Бања Лука: 2016. године...<b>2 x 0,3 = 0,6 бода</b> (Достављена копија доказа из дигиталне архиве Града Бања Лука)</p>
<p>Члан радног тима: Стручно мишљење и урбанистичко -технички услови за легализацију индивидуалног стамбеног објекта и формирање грађевинске парцеле на земљишту означеном као к.ч.бр. 44/14-1 (страи премер) што одговара к.ч.бр. 1156/1 к.о. Мркоњић Град (нови премер) Општина Мркоњић Град, ЈУ Институт за урбанизам, грађевинарство и екологију Републике Српске. Бања Лука: 2017. године.....<b>2 x 0,3 = 0,6 бода</b> (Достављена копија доказа)</p>
<p>Члан радног тима: стручно мишљење и урбанистичко -технички услови за изградњу производно -пословног објекта на к.ч.бр.148/1, к.о. Пећишта Општина Сребреница. ЈУ Институт за урбанизам, грађевинарство и екологију Републике Српске. Бања Лука: 2017. године.....<b>2 x 0,3 = 0,6 бода</b> (Достављена копија доказа)</p>
<p>Члан радног тима: стручно мишљење и урбанистичко -технички услови за изградњу производно -пословног објекта на к.ч.бр.143/1, к.о. Пећишта Општина Сребреница. ЈУ Институт за урбанизам, грађевинарство и екологију Републике Српске. Бања Лука: 2017. године.....<b>2 x 0,3 = 0,6 бода</b> (Достављена копија доказа)</p>
<p>Члан радног тима: Урбанистичко -технички услови за претварање дијела помоћног и стамбеног простора и припајање пословном простору у стамбено -пословном објекту, у Улици Змај Јове Јовановића бр.4а на земљишту означеном као к.ч.бр. 294/1 к.о. Бањалука VIII, у Бања Луци. ЈУ Институт за урбанизам, грађевинарство и екологију Републике Српске. Бања Лука: 2017. године. ....<b>2 x 0,3 = 0,6 бода</b> (Достављена копија доказа из дигиталне архиве Града Бања Лука)</p>
<p>Члан радног тима: Урбанистичко -технички услови за легализацију изведене надogradње две стамбене јединице на другом спрату и поткровљу и изведених балкона са ојачаном конструкцијом на колективном стамбеном објекту у Улици Јована Дучића бр.67, на земљишту означеном као к.ч.бр.1869 к.о. Бањалука VII, у Бања Луци. ЈУ Институт за урбанизам, грађевинарство и екологију Републике Српске. Бања Лука: 2017. године. ....<b>2 x 0,3 = 0,6 бода</b> (Достављена копија доказа из дигиталне архиве Града Бања Лука)</p>
<p>Члан радног тима: Урбанистичко -технички услови за изградњу индивидуалног стамбено -пословног објекта (јединица двојног објекта) у Улици Милоша Обилића бр.11, на земљишту означеном као к.ч.бр.395/1 к.о. Бањалука IV, у Бања Луци. ЈУ Институт за урбанизам, грађевинарство и екологију Републике Српске. Бања Лука: 2017. године. ....<b>2 x 0,3 = 0,6 бода</b> (Достављена копија доказа из дигиталне архиве Града Бања Лука)</p>
<p>Члан радног тима: Урбанистичко -технички услови за изградњу бетонског потпорног зида и ограде у Улици Краља Александра I Карађорђевића бр. 171, на земљишту означеном као к.ч.бр.475/43 к.о. Петрићевац, у Бања Луци. ЈУ Институт за урбанизам, грађевинарство и екологију Републике Српске. Бања Лука: 2017. године. ....<b>2 x 0,3 = 0,6 бода</b> (Достављена копија доказа из дигиталне архиве Града Бања Лука)</p>

Члан радног тима: Урбанистичко -технички услови за промјену намјене стамбено-пословног објекта у пословни -клуб за дјецу, на земљишту означеном као к.ч.бр.3157 к.о. Бањалука VII, у Бања Луци. ЈУ Институт за урбанизам, грађевинарство и екологију Републике Српске. Бања Лука: 2017. године. .... <b>2 x 0,3 = 0,6 бода</b> <i>(Достављена копија доказа из дигиталне архиве Града Бања Лука)</i>
Члан радног тима: Урбанистичко- технички услови за уређење меморијалног центра у спомен подручју „Доња Градина“. ЈУ Институт за урбанизам, грађевинарство и екологију Републике Српске. Бања Лука: 2018. године..... <b>2 x 0,3 = 0,6 бода</b> <i>(Достављена копија доказа)</i>
Кандидат је доставила списак са 63 урбанистичко-техничких услова који није оверен јер је ЈУ Институт за урбанизам, грађевинарство и екологију Републике Српске у ликвидационом поступку и архива је недоступна. Те референце нису бодоване.
<b>Остале професионалне активности на Универзитету и ван Универзитета које доприносе повећању угледа Универзитета (члан 22/22)</b>
Члан Савјета Салона архитектуре: Мр Драгица Арнаутовић Аксић, Борис Баца, <b>Јасна Гузијан</b> , Мандић Бориша.. Каталог 1. Салон архитектуре и урбанизма Републике Српске.. Савез архитеката Републике Српске, Бања Лука. 06.10.2008..... <b>2 бода</b> <i>ДОСТАВЉЕНА КОПИЈА ДОКАЗА</i>
Члан организатора изложбе испред Савеза архитеката Републике Српске „Угрожена европска баштина Српска културна баштина на Косову и Метохији 1999-2005“ у Музеју Републике Српске. 04.06.2008. године ..... <b>0 бодова</b> <i>НИЈЕ ДОСТАВЉЕН ДОКАЗ</i>
Члан организатора изложбе испред Савеза архитеката Републике Српске „Словеначка архитектура 20. вијека“, Музеј савремене уметности Бања Лука, 26-02-26.03. 2008.г год. ..... <b>0 бодова</b> <i>НИЈЕ ДОСТАВЉЕН ДОКАЗ</i>
<b>УКУПАН БРОЈ БОДОВА – СТРУЧНА ДЈЕЛАТНОСТ: 43,80 бодова</b>

### РЕКАПИТУЛАЦИЈА

Дјелатност	
Научна и умјетничка дјелатност (Члан 19. и 20)	63,00
Образовна дјелатност (Члан 21)	21,00
Стручна дјелатност (Члан 22)	43,80
<b>Укупно:</b>	<b>127,80</b>

### III ЗАКЉУЧНО МИШЉЕЊЕ

На конкурс за избор наставника за ужу научну област Историја и теорија архитектуре и урбаног развоја, који је објављен у дневним новинама *Глас Српске* и интернет страници Универзитета у Бањој Луци, а на основу Одлуке Сената Универзитета у Бањој Луци 01/04-3.1443/22 од 08.07.2022. године пријавио се један кандидат, др Јасна Гузијан.

Увидом у конкурсну документацију, Комисија је установила да је др Јасна Гузијан у року доставила неопходне документе предвиђене Конкурсом. Достављени докази о оствареним

референцама кандидата су вредновани са 127,80 бодова, и то: научно-умјетничка дјелатност са 63,00 бода, образовна дјелатност кандидата са 21,00 бодом и стручна дјелатност кандидата оцијењена је са 43,80 бодова.

У складу са чланом 81. Закона о високом образовању Републике Српске, (Службени гласник Републике Српске број: 67/20), кандидат је одржао приступно предавање на тему „Очување идентитета историјског градског језгра“. Предавање је одржано дана 05. 09. 2022. године и једногласном одлуком комисије је оцјењено позитивном оцјеном.

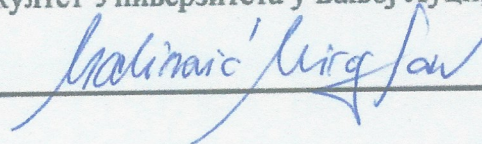
Имајући у виду прописане услове према члану 81. Закона о високом образовању Републике Српске, (Службени гласник Републике Српске број: 67/20), Комисија констатује да пријављени кандидат, др Јасна Гузијан испуњава услове избор у наставничко звање *доцент*.

На бази наведеног, Комисија једногласно предлаже Наставно-научном вијећу Архитектонско-грађевинско-геодетског факултета и Сенату Универзитета у Бањој Луци да се кандидат др Јасна Гузијан, изабере у звање доцента за ужу научну област **Историја и теорија архитектуре и урбаног развоја**.

У Бањој Луци и Београду,  
06.09.2022. године


Потпис чланова комисије:

1. др Мирослав Малиновић, ванредни професор, ужа научна област Историја и теорија архитектуре и урбаног развоја Архитектонско-грађевинско-геодетски факултет Универзитета у Бањој Луци, предсједник




---

2. др Саша Чворо, ванредни професор, ужа научна област: Архитектонске технологије, Архитектонско-грађевинско-геодетски факултет Универзитета у Бањој Луци, члан,



---

3. др Владимир Мако, редовни професор, ужа научна област Историја, теорија и естетика архитектуре и визуелних уметности и обнова градитељског наслеђа Архитектонски факултет Универзитета у Београду, члан.




---

**УНИВЕРЗИТЕТ У БАЊОЈ ЛУЦИ**  
**АРХИТЕКТОНСКО - ГРАЂЕВИНСКО - ГЕОДЕТСКИ ФАКУЛТЕТ**  
Комисија за писање извјештаја о приступном предавању

**НАУЧНО-НАСТАВНО ВИЈЕЋЕ**  
**АРХИТЕКТОНСКО-ГРАЂЕВИНСКО-ГЕОДЕТСКИ ФАКУЛТЕТ**

ПРЕДМЕТ: Извјештај о приступном предавању, доставља се



**ИЗВЈЕШТАЈ**  
**О ПРИСТУПНОМ ПРЕДАВАЊУ**

Комисија за писање извјештаја о приступном предавању кандидата др Јасне Гузијан, за избор наставника за ужу научну област *Историја и теорија архитектуре и урбаног развоја* именована је дана 31.08.2022. године Одлуком Научно наставног вијећа Архитектонско-грађевинско-геодетског факултета Универзитета у Бањој Луци, бр:14/3.1159/22, у саставу:

- др Мирослав Малиновић, ванредни професор, ужа научна област Историја и теорија архитектуре и урбаног развоја, предсједник,
- др Саша Чворо, ванредни професор, ужа научна област Архитектонске технологије, члан и
- др Диана Ступар, доцент, ужа научна област Архитектонско пројектовање, члан.

Обавјештење о одржавању приступног предавања на тему „Очување идентитета историјског градског језгра“ је објављено на веб страници факултета и на огласној плочи факултета.

Кандидат, др Јасна Гузијан је одржала приступно предавање на тему "Очување идентитета историјског градског језгра" у понедељак, 05. 09. 2022. године са почетком у 12.00 у учионици К3 у згради Архитектонско – грађевинско – геодетског факултета Универзитета у Бањој Луци, на локацији у Универзитетском Граду.

Кандидат Јасна Гузијан је припремила предавање, и то у писаној форми (као резиме), и усмено (као садржајну експликацију и евалуацију). Приказан је значај очувања идентитета историјских градова кроз примјере европских градова. Кандидат Јасна Гузијан је тему „Очување идентитета историјског градског језгра“ представила кроз:

- а) увод о идентитету града;
- б) елементе идентитета града (физички, социо-културни и економски);
- в) димензије културног идентитета као фактор урбаног развоја.

У посебном дијелу приступног предавања, кандидат је представио анализу форме града, културне елементе и економски аспект са примерима. Тема „Очување идентитета историјског градског језгра“ је систематично обрађена и методички добро представљена. Кандидат је иницирао расправу о очувању идентитета као и улогу стручњака, јавности,

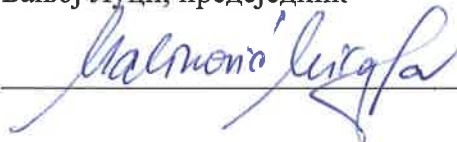
институција и других актера у градском животу, наглашавајући примјерима из праксе савремених земаља. Посљедњих десет минута излагања кандидата др Јасне Гузијан су била остављена за постављање питања и конверзацију везано за изложене идеје у којој су учешће узели чланови Комисије.

Након завршетка предавања кандидата, Комисија је једногласно констатовала да је кандидат др Јасна Гузијан добро приступила теми, на адекватан начин да је представила кроз презентацију у визуелном облику тако и у вербалном приступу. Успјела је да упозна присутну публику и чланове Комисије са комплексношћу теме кроз анализе простора и факторе урбаног развоја историјских градова.

Предавање је било добро постављено, оптималног временског трајања, добре структуре и динамике која је сво вријеме одржавала пажњу. На крају, Комисија са задовољством констатује да је приступно предавање кандидата било веома успјешно, те да је кандидат показао високе предавачке способности и потенцијале. На основу свега наведеног Комисија је приступно предавање оцијенила **позитивном оцјеном**.

Потписи чланова Комисије:


**1. др Мирослав Малиновић**, ванредовни професор, ужа научна област Историја и теорија архитектуре и урбаног развоја Архитектонско-грађевинско-геодетски факултет Универзитета у Бањој Луци, председник



**2. др Саша Чворо**, ванредни професор, ужа научна област: Архитектонске технологије, Архитектонско-грађевинско-геодетски факултет Универзитета у Бањој Луци, члан,



**3. др Диана Ступар**, доцент, ужа научна област Архитектонско пројектовање, Архитектонско-грађевинско-геодетски факултет Универзитета у Бањој Луци, члан,



У Бањој Луци, 6. септембра 2022. године